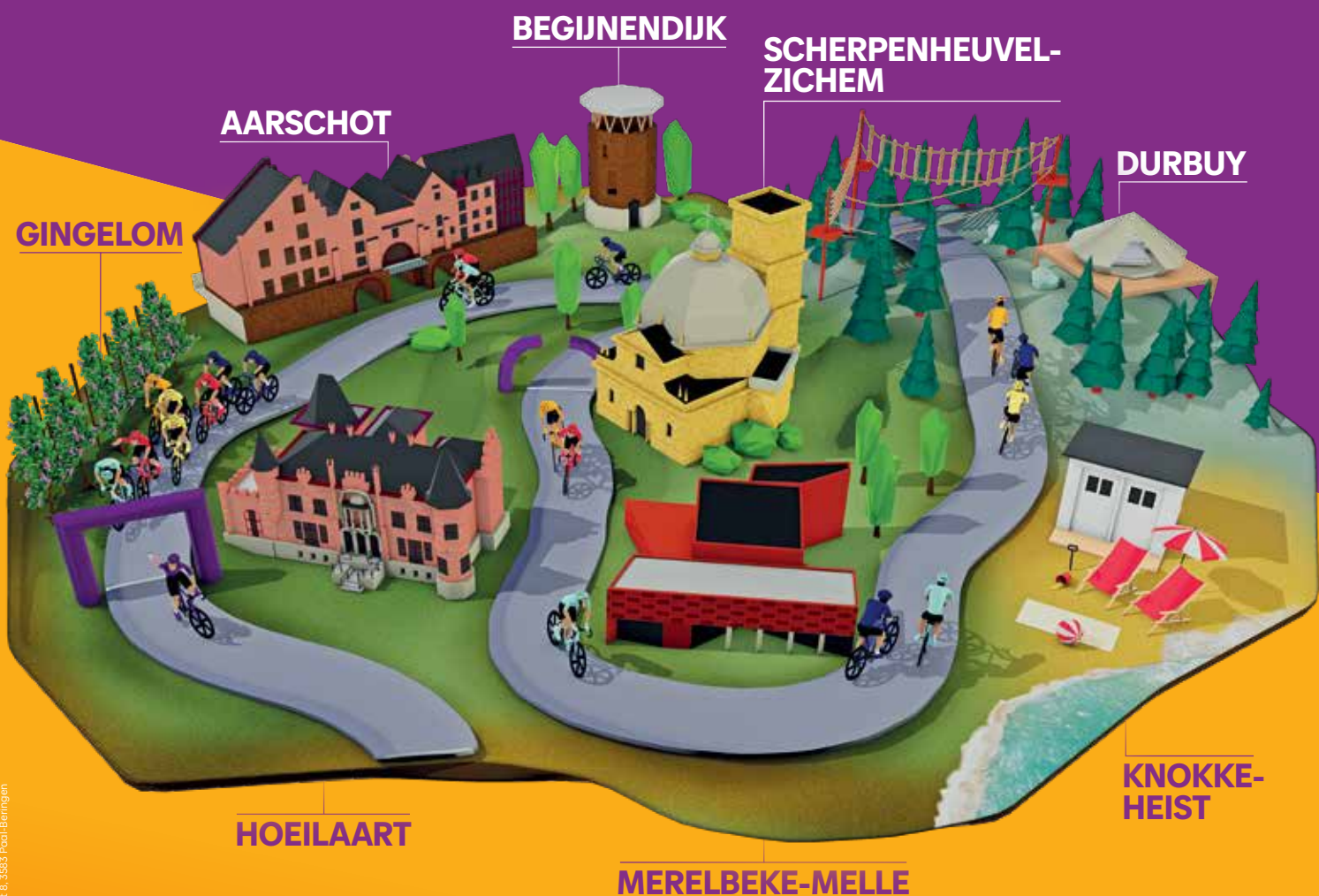




baloise belgium tour[©]

17-21.06.2026



ROADBOOK

www.baloisebelgiumtour.be



Fier sponsor du Baloise Belgium Tour

Baloise. Des assurances conçues par la vie.

Demandez nos solutions d'assurances auprès
de votre courtier indépendant.



Baloise Belgium SA | Entreprise d'assurances agréée sous le n° de code BNB 0096 | Baloise est le nom commercial de Baloise Belgium SA
Siège: City Link, Posthofbrug 16, 2600 Antwerpen, Belgique | TVA BE 0400.048.883 | RPM Antwerpen, division Antwerpen | Tél.: +32 3 247 21 11
Établissement: Boulevard du Roi Albert II 19, 1210 Bruxelles, Belgique | Tél.: +32 3 247 21 11 | IBAN: BE31 4100 0007 1155 | BIC: KREDBEBB | info@baloise.be | www.baloise.be
ER: Baloise, City Link, Posthofbrug 16, 2600 Antwerpen, Belgique

Contents

5	WELCOME
7	LIST OF HONOR
9	ORGANISATION
13	TEAMS
15	STAGES
17	CLASSIFICATION & LEADER JERSEYS
20	PRESENTATION SCHERPENHEUVEL-ZICHEM
22	STAGE 1 - SCHERPENHEUVEL-ZICHEM - SCHERPENHEUVEL-ZICHEM
35	STAGE 2 - MERELBEKE-MELLE - KNOKKE-HEIST
55	STAGE 3 - DURBUY - DURBUY
69	STAGE 4 - BEGIJNENDIJK - AARSCHOT
86	STAGE 5 - GINGELOM - HOEILAART
102	RACE REGULATIONS
105	DOCTORS IN RACE / HOSPITALS



A HEALTHIER & HAPPIER SOCIETY

WWW.GOLAZO.COM

Baloise Belgium Tour

dé ultieme test voor de complete renner

GOLAZO

NL Namens organisator Golazo heten we jullie van harte welkom op de 95^{ste} editie van de Baloise Belgium Tour. Opnieuw kijken we ernaar uit om jullie massaal langs onze Belgische wegen te zien staan voor deze iconische nationale rittenwedstrijd, die al meer dan een eeuw tot de absolute klassiekers van het internationale wielrennen behoort. Een koers met geschiedenis, karakter en een erelijst om u tegen te zeggen - gevuld met renners die hun stempel drukten op het wielrennen.

De Baloise Belgium Tour is geen koers voor specialisten alleen, maar voor allrounders pur sang. In deze gevarieerde vijfdaagse krijgt elke renner zijn kans: van snelle sprinters tot klimmers en slimme aanvallers. De meest complete renner kan hier dus zegevieren. We zijn alvast benieuwd wie zich tot eindwinnaar kroont.

We starten en eindigen in het vertrouwde wielhart Scherpenheuvel-Zichem, waar een echte Baloise Belgium Tour-traditie leeft. Daarna trekken we richting de kust voor een sprintersrit van Merelbeke-Melle naar Knokke-Heist, met een pittige aankomst op de Wandelaar - een finale die jaarlijks garant staat voor spektakel. Op dag drie wacht met de koninginnenrit in en rond Durbuy een eerste echte scherprechter. Het Ardense decor, met de verraderlijke finish op de Mur de Durbuy, kan het klassement volledig hertekenen.

Tijdens het BBT-weekend trekken we vervolgens door het Hageland, met start in Betekom - een deelgemeente van Begijnendijk - en aankomst in Aarschot, waar aanvallers opnieuw hun kans kunnen grijpen. De ontknoping start in Gingelom en finisht in Hoeilaart, in de prachtige Druivenstreek. Een slotrit op maat van strijdlustige punchers die nog één keer alles uit de kast willen halen in de jacht op de eindzege.

Een evenement als de Baloise Belgium Tour is enkel mogelijk dankzij de steun van steden, gemeenten, overheden en onze trouwe partners - met bijzondere dank aan titelpartner Baloise. Daarnaast verdienen ook onze vele vrijwilligers en veiligheidsdiensten een welgemeende pluim. Veiligheid blijft ook nu onze absolute prioriteit, en samen met Safe Cycling blijven we inzetten op innovatie om onze nationale wielertrots nog veiliger te maken.

Maak je klaar voor vijf dagen topsport, spanning en wielerspassie van de bovenste plank. Welkom op de Baloise Belgium Tour!

FR Au nom de l'organisateur Golazo, nous vous souhaitons la bienvenue à la 95^e édition du Baloise Belgium Tour. Nous nous réjouissons à nouveau de vous voir nombreux le long de nos routes belges pour cette course par étapes nationale emblématique, qui fait partie depuis plus d'un siècle des grandes classiques du cyclisme international. Une course riche en histoire et en caractère, avec un palmarès impressionnant composé de coureurs qui ont marqué le cyclisme de leur empreinte.

Le Baloise Belgium Tour n'est pas une course réservée aux spécialistes, mais bien aux véritables coureurs complets. Au cours de ces cinq jours variés, chaque type de coureur peut s'illustrer : des sprinteurs rapides aux grimpeurs, en passant par les attaquants audacieux. Le coureur le plus complet pourra donc s'y imposer. Nous sommes impatients de découvrir qui remportera le classement général.

Nous débutons et terminons au cœur du cyclisme bien connu de Scherpenheuvel-Zichem, où une véritable tradition du Baloise Belgium Tour s'est installée. Nous nous dirigeons ensuite vers la côte pour une étape de sprinteurs reliant Merelbeke-Melle à Knokke-Heist, avec une arrivée exigeante sur la Wandelaar - un final qui garantit chaque année du spectacle. Le troisième jour, la classique étape reine autour de Durbuy constituera un premier juge de paix. Le décor ardennais, avec l'arrivée piègeuse au Mur de Durbuy, pourrait complètement redistribuer les cartes du classement général.

Durant le week-end du BBT, le peloton traversera ensuite le Hageland, avec un départ à Betekom - une section de Begijnendijk - et une arrivée à Aarschot, où les attaquants pourront à nouveau tenter leur chance. Le dénouement débutera à Gingelom pour se conclure à Hoeilaart, dans la magnifique région de la Druivenstreek. Une étape finale taillée pour les puncheurs combattifs prêts à tout donner une dernière fois pour décrocher la victoire finale.

Un événement tel que le Baloise Belgium Tour n'est possible que grâce au soutien des villes, communes, autorités et de nos partenaires fidèles - avec une mention spéciale pour notre partenaire titre Baloise. Nous tenons également à remercier chaleureusement nos nombreux bénévoles ainsi que les services de sécurité. La sécurité reste notre priorité absolue et, en collaboration avec Safe Cycling, nous continuons à innover afin de rendre notre fierté cycliste nationale encore plus sûre.

Préparez-vous à vivre cinq jours de sport de haut niveau, de suspense et de passion cycliste intense. Bienvenue au Baloise Belgium Tour !


**Ellen, Chiara, Jan,
Lukas, Philippe, Carl en
Christophe**
Golazo Team





**YOU KEEP
RIDING ON
IN OUR
HEARTS**

Ludo Dierckxsens
1964 - 2025



List of Honor

EDITION	YEAR	NAME	COUNTRY
94 ^e	2025	Filippo Baroncini	ITA
93 ^e	2024	Sören Waerenskjold	NOR
92 ^e	2023	Mathieu van der Poel	NED
91 ^e	2022	Mauro Schmid	ZWI
90 ^e	2021	Remco Evenepoel	BEL
89 ^e	2019	Remco Evenepoel	BEL
88 ^e	2018	Jens Keukeleire	BEL
87 ^e	2017	Jens Keukeleire	BEL
86 ^e	2016	Dries Devenyns	BEL
85 ^e	2015	Greg Van Avermaet	BEL
84 ^e	2014	Tony Martin	GER
83 ^e	2013	Tony Martin	GER
82 ^e	2012	Tony Martin	GER
81 ^e	2011	Philippe Gilbert	BEL
80 ^e	2010	Stijn Devolder	BEL
79 ^e	2009	Lars Boom	NED
78 ^e	2008	Stijn Devolder	BEL
77 ^e	2007	Vladimir Gusev	RUS
76 ^e	2006	Maarten Tjallingii	BEL
75 ^e	2005	Tom Boonen	BEL
74 ^e	2004	Sylvain Chavanel	FRA
73 ^e	2003	Michael Rogers	AUS
72 ^e	2002	Bart Voskamp	NED
71 ^e	1990	Frans Maassen	NED
70 ^e	1989	Sean Yates	GBR
69 ^e	1988	Frans Maassen	NED
68 ^e	1986	Nico Emonds	BEL
67 ^e	1985	Ludo Peeters	BEL
66 ^e	1984	Eddy Planckaert	BEL
65 ^e	1981	Ad Wijnands	NED
64 ^e	1980	Gerrie Knetemann	NED
63 ^e	1979	Daniel Willems	BEL
62 ^e	1978	André Dierickx	BEL
61 ^e	1977	Walter Planckaert	BEL
60 ^e	1976	Michel Pollentier	BEL
59 ^e	1975	Freddy Maertens	BEL
58 ^e	1974	Roger Swerts	BEL
57 ^e	1973	Leif Mortensen	DEN
56 ^e	1972	Roger Swerts	BEL
55 ^e	1971	Eddy Merckx	BEL
54 ^e	1970	Eddy Merckx	BEL
53 ^e	1969	Eric de Vlaeminck	BEL
52 ^e	1968	Wilfried David	BEL
51 ^e	1967	Carmine Preziosi	ITA
50 ^e	1966	Vittorio Adorni	ITA
49 ^e	1965	Jean Stablinski	FRA
48 ^e	1964	Benoni Beheydt	BEL

EDITION	YEAR	NAME	COUNTRY
47 ^e	1963	Peter Post	NED
46 ^e	1962	Noël Fore	BEL
45 ^e	1961	Rik Van Looy	BEL
44 ^e	1960	Alfons Sweeney	BEL
43 ^e	1959	Armand Desmet	BEL
42 ^e	1958	Noël Fore	BEL
41 ^e	1957	Pino Cerami	BEL
40 ^e	1956	André Vlaeyen	BEL
39 ^e	1955	Alex Close	BEL
38 ^e	1954	Henri van Kerckhove	BEL
37 ^e	1953	Florent Rondele	BEL
36 ^e	1952	Henri van Kerckhove	BEL
35 ^e	1951	Lucien Matthijs	BEL
34 ^e	1950	Albert Dubiusson	BEL
33 ^e	1949	Ernest Sterckx	BEL
32 ^e	1948	Stan Ockers	BEL
31 ^e	1947	Maurice van Herzele	BEL
30 ^e	1946	Albert Ramon	BEL
29 ^e	1945	Norbert Callens	BEL
28 ^e	1939	Joseph Somers	BEL
27 ^e	1938	François Neuville	BEL
26 ^e	1937	Adolf Braeckeveldt	BEL
25 ^e	1936	Emile Decroix	BEL
24 ^e	1935	Jef Moerenhout	BEL
23 ^e	1934	François Gardier	BEL
22 ^e	1933	Jean Aerts	BEL
21 ^e	1932	Léon Louyet	BEL
20 ^e	1931	Maurice de Waele	BEL
19 ^e	1930	Emile Joly	BEL
18 ^e	1929	Armand van Brueane	BEL
17 ^e	1928	Jules van Hevel	BEL
16 ^e	1927	Paul Matton	BEL
15 ^e	1926	Jean Debusschere	BEL
14 ^e	1925	Denis Verschueren	BEL
13 ^e	1924	Félix Sellier	FRA
12 ^e	1923	Emile Masson sr	FRA
11 ^e	1922	René Vermandel	BEL
10 ^e	1921	René Vermandel	BEL
9 ^e	1920	Louis Mottiat	FRA
8 ^e	1919	Emile Masson sr	FRA
7 ^e	1914	Louis Mottiat	FRA
6 ^e	1913	Dieudonné Gauthy	BEL
5 ^e	1912	Odile Defraye	BEL
4 ^e	1911	René Vandenbergh	BEL
3 ^e	1910	Jules Masselis	FRA
2 ^e	1909	Paul Duboc	FRA
1 ^e	1908	Lucien Petit-Breton	FRA



Alles van het Nieuwsblad nu op één plek.

Ontdek onze nieuwe app.



Met een fris design en vlotte navigatie scroll je nog sneller door het nieuws. Bovendien vind je vanaf nu ook iedere ochtend de digitale krant in de Nieuwsblad-app.

[Download de Nieuwsblad-app.](#)

N
Nieuwsblad

Organization

GENERAL ORGANISATION

Sportinez VZW	GOLAZO
Hoornblaas 132	Schoebroekstraat 8
3271 Zichem	3583 Paal-Beringen

UCI / BELGIAN CYCLING

President of the Commissaires Panel	Claudio Guimarães	0035 1914 759 092
Commissioner UCI 2	Laurent Genetelli	
Commissioner UCI 3	Eric Follon	
Commissioner UCI 4	Luc Geysen	
Commissioner UCI - Timing	Wim Deblaere	
Commissioner UCI - Broom	Steven Devroe	
Commissioner UCI - Finish	Ludo Smeyers	
Commissioner UCI - Moto 1	Cédrix Willems	
Commissioner UCI - Moto 2	Eddy Lissens	
Info Moto	Theo Geeroms	
Radio communication	Michel Havelange	
Speaker Radio Tour	Marc Bollen	
Radio Tour1 Freq. 1 - 164.63125		
Technical Delegate Belgian Cycling	Eric Follon	
Race administration - Photo Finish - Timing - Results	Chronorace	
Neutral car service	MG-MERIDA-VISION-NHT	

ORGANIZATION

Race Director	Jan Nys	0032 479 45 99 17
UCI safety manager	Rudi Conings	0032 485 76 74 40
	Bart Vanheusden	0032 477 97 54 71
Stewards	Omer Bovy	0032 475 38 34 91
Safety Regulator	Johan Coudenys	
Race Regulators	Bob Peuteman	
	Filep Jodts	
Race headquarters	Yvan Berquin	
Director Golazo cycling	Christophe Impens	
Director Golazo Road cycling	Carl Vansteenkiste	
Event manager - Start	Philippe Devivier	0032 474 41 04 72
Event manager - Finish	Lukas Vanderik	0032 484 24 60 59
Project manager - Communication	Chiara Bettio	0032 491 30 99 50
Project manager - Hospitality	Ellen Van Wassenhoven	0032 499 32 11 95
Hotel management	Golazo Travel	0032 470 17 56 09
Press officer	Guy Vermeiren	0032 477 4777 31
Federal Police	Serge Nijs	
Tv Production	VRT - Sporza	
Teams and riders	Cycling Service	
Safety in Race	Safe Cycling	
CPA Belgium	Bert Scheirlinckx	0032 486 29 75 08





Volg Sport Vlaanderen op



#sportersbelevenmeer

© Foto's: Belga

www.sport.vlaanderen



SPORT.
VLAANDEREN

Welkom, Bienvenue,



NL In Vlaanderen hebben we een rijke sportcultuur. En wat is er Vlaams er dan onze koers? Op onze iconische kasseien en kuitenbijters schrijven de Flandriens elk jaar opnieuw een verhaal van bloed, zweet en tranen – een verhaal dat Vlaanderen internationaal doet schitteren als sportnatie.

(Top)sportevenementen inspireerden en inspireren sporters, clubs, scholen en vrijwilligers om onze Vlaamse sportcultuur te versterken. Sport is dan ook een belangrijke schakel die verschillende gemeenschappen verbindt. Of je nu zelf sport of vanaf de zijlijn aanmoedigt, elke sportactiviteit brengt mensen samen. Het helpt ons niet alleen beter te bewegen, maar ook beter samen te leven.

Van het lokale basketbalpleintje om de hoek tot de grote voetbalarena's: elke wedstrijd zorgt voor verbinding en elke training maakt ons sterker. Sport brengt jong en oud, vrienden en onbekenden bij elkaar. Het leert ons het belang van samenwerking en hoe om te gaan met tegenslagen – vaardigheden die ook buiten het veld van pas komen.

Dus, of je nu begint met hardlopen, een bal opgooit of gewoon komt kijken: je draagt bij aan iets moois. Met sport in ons leven werken we aan een toekomst waarin iedereen wint. Ik kijk alvast uit naar wat die toekomst ons nog brengt en ben trots om deel uit te maken van deze geweldige sportgemeenschap.

FR En Flandre, nous possédons une riche culture sportive. Et quoi de plus flamand que notre cyclisme ? Sur nos pavés emblématiques et nos côtes légendaires, les Flandriens écrivent chaque année une histoire faite de sang, de sueur et de larmes – une histoire qui fait rayonner la Flandre à l'international en tant que terre de sport.

Les événements sportifs, qu'ils soient de haut niveau ou plus accessibles, ont inspiré et continuent d'inspirer les sportifs, les clubs, les écoles et les bénévoles à renforcer notre culture sportive flamande. Le sport constitue ainsi un maillon essentiel qui relie différentes communautés. Que l'on pratique soi-même un sport ou que l'on encourage depuis le bord du terrain, chaque activité sportive rassemble les gens. Elle nous aide non seulement à mieux bouger, mais aussi à mieux vivre ensemble.

Du terrain de basket du quartier aux grandes enceintes de football, chaque match crée du lien et chaque entraînement nous rend plus forts. Le sport réunit les jeunes et les moins jeunes, les amis comme les inconnus. Il nous enseigne l'importance de la coopération et la manière de faire face aux revers – des compétences précieuses qui nous servent également en dehors du terrain.


Alors, que vous commenciez à courir, que vous lanciez un ballon ou que vous veniez simplement assister à l'événement, vous contribuez à quelque chose de beau. Grâce au sport, nous construisons un avenir dans lequel chacun est gagnant.

Je me réjouis déjà de ce que l'avenir nous réserve et je suis fier de faire partie de cette formidable communauté sportive.



Annick DE RIDDER
Vlaams minister
van Sport





OLIVIERSTRAAT 95
3111 WEZEMAAL
T. 016 58 19 18
INFO@VERMARCSPORT.BE



MEENSESTEENWEG 356B
8800 ROESELARE
T. 051 62 28 95
ROESELARE@VERMARCSPORT.BE

Teams

Baloise Belgium Tour



AARCO



ALPECIN - PREMIER TECH



BALOISE VERZEKERINGEN HET POETSBUROU LIONS



BEAT CC PB SAXO



COFIDIS



DECATHLON CMA CGM



LIDL - TREK



LOTTO - INTERMARCHÉ



METEC - SOLARWATT PB MANTEL



MOVISTAR TEAM



NSN CYCLING TEAM



PAUWELS SAUZEN - ALTEZ INDUSTRIEBOUW CYCLING TEAM



PINARELLO - Q36.5 PRO CYCLING TEAM



SODAL QUICK-STEP



TARTELETTO - ISOREX



TEAM FLANDERS-BALOISE



TEAM PICNIC POSTNL



TOTAL ENERGIES



TUDOR PRO CYCLING TEAM



UAE TEAM EMIRATES



UNIBET ROSE ROCKETS



UNO-X MOBILITY



XDS ASTANA TEAM



Amateurs of kampioenen

SKODA

Supporter van
de grootste fietsfamilie



**Word gratis lid van onze fietsfamilie
en ontdek alle voordelen!**



Scan de QR-code of surf naar
welovecycling.skoda.be/nl/community

Škoda Elroq | 15,2 - 17,4 kWh/100 KM 0 G/KM (WLTP)



GEEF VOORRANG AAN VEILIGHEID. Milieu-info (KB 19/03/2004): www.skoda.be. Contacteer je concessiehouder voor alle informatie over de fiscaliteit van je voertuig. V.U.: D'leteren Automotive SA/NV, Volkswagen Import, Škoda Import Belgium, Maliestraat 50, 1050 Brussel



SKODA

OFFICIAL CAR PARTNER

baloise belgium tour®

17-21.06.2026

GO WITH GOLAZO

KNOKKE-HEIST



MERELBEKE-MELLE



2

Thursday 18-06-2026 - 197.6km

BEGIJNENDIJK-BETEKOM



4

Saturday 20-06-2026 - 183.5km

AARSCHOT



1

Wednesday 17-06-2026 - 188.3km

SCHERPENHEUVEL-ZICHEM



5

Sunday 21-06-2026 - 183.6km

HOEILAART



GINGELOM



3

Friday 19-06-2026 - 173.0km

DURBUY



ANTWERPEN

LIMBURG

VLAAMS-BRABANT

OOST-VLAANDEREN

HAINAUT

BRABANT-WALLON

LIÈGE

NAMUR

LUXEMBOURG

KEY



Start



Finish



Stage



©2026 procyclingmaps

SAFE CYCLING



Safety for Events in Motion.

Safety. Logistics. Operations.

 +47 94 78 79 70

 www.safecycling.cc

 info@safegroup.cc

Leader jerseys



GENERAL INDIVIDUAL
CLASSIFICATION



OVERALL INDIVIDUAL
POINTS CLASSIFICATION



COMBATIVITY
CLASSIFICATION



INDIVIDUAL YOUTH
CLASSIFICATION (U23)

Wielers HOOGDAGEN



Gratis bewaakte
fietsenparking. Kom met
de fiets en krijg een
leuk geschenk!



**Sinksen
comité**
Scherpenheuvel-Zichem

GO WITH

GOLAZO

**baloise
belgium
tour.**



MAANDAG 15 JUNI
FILMVOORSTELLING WADJDA
in den egger – 20.00u

DINSDAG 16 JUNI
PLOEGENVOORSTELLING BALOISE BELGIUM TOUR
aan de Basiliek – 17.30u

Met optredens van



DE ROMEO'S

20.00u



2FABIOLA

21.00u

WOENSDAG 17 JUNI
EERSTE RIT BALOISE BELGIUM TOUR
START (13.00u) en AANKOMST (±17.10u)
in centrum Scherpenheuvel
met randanimatie doorheen de dag

meer info:



— 15–17 JUNI 2026 —
SCHERPENHEUVEL-ZICHEM

Welkom in Scherpenheuvel-Zichem

Bienvenue à Scherpenheuvel-Zichem

NL Scherpenheuvel-Zichem is al enkele jaren het strijdtoneel voor Baloise Belgium Tour. Golazo, Provincie Vlaams-Brabant, Scherpenheuvel-Zichem, het Sinksencomité en de vele vrijwilligers slaan opnieuw de handen in elkaar. Dit jaar staat de ploegenvoorstelling én de eerste etappe van de Baloise Belgium Tour op de agenda. Op 16 en 17 juni is Scherpenheuvel, met de prachtige basiliek, het opvallende toneel voor de Baloise Belgium Tour.

Ontdek wat Scherpenheuvel-Zichem te bieden heeft. Gezellige terrassen en overheerlijke streekproducten. Ontzagwekkende cultuurhistorische trekpleisters en tot de verbeelding sprekende wandel-en fietsgebieden. Een miljoen bezoekers vindt elk jaar de weg naar de basiliek van Onze-Lieve-Vrouw. Ons goed uitgeruste fietsroutenetwerk maakt van Scherpenheuvel-Zichem een wielersstad bij uitstek waar zowel recreatieve fietsers als sportievelingen een ideale plaats vinden om naar hartenlust te fietsen en te trainen

We willen onze oprechte dank betuigen aan iedereen die zich inzet om hier een gesmaakt wielerevent van te maken. Het belooft een fantastische dag voor de wielersport en vele wielersfans te worden. Enkel door de fijne samenwerking met Golazo, Provincie Vlaams-Brabant, het Sinksencomité, medewerkers van Scherpenheuvel-Zichem, de hulpdiensten en de vele vrijwilligers maken we er ook dit jaar een spetterend feest van. We hebben er alvast ongelooflijk veel zin in!

Meer info:

www.scherpenheuvel-zichem.be/wielerhoogdagen

FR Depuis plusieurs années, Scherpenheuvel-Zichem est le champ de bataille de la Baloise Belgium Tour. Golazo, la Province du Brabant flamand, Scherpenheuvel-Zichem, le Comité Sinksen et les nombreux bénévoles unissent à nouveau leurs forces. Cette année, la présentation des équipes ainsi que la première étape de la Baloise Belgium Tour sont au programme. Le 16 et 17 juin, Scherpenheuvel, avec sa belle basilique, sera la scène marquante de la Baloise Belgium Tour.

Découvrez ce que Scherpenheuvel-Zichem a à offrir. Des terrasses accueillantes et de délicieux produits locaux. Des attractions culturelles et historiques impressionnantes et des zones de randonnée et de cyclisme imaginatives. Un million de visiteurs se rendent chaque année à la basilique Notre-Dame. Notre réseau de pistes cyclables bien équipé fait de Scherpenheuvel-Zichem une ville cycliste par excellence où les cyclistes amateurs et les sportifs trouveront un endroit idéal pour faire du vélo et s'entraîner à leur guise.

Nous tenons à remercier sincèrement toutes les personnes qui se sont investies pour faire de cet événement cycliste un événement de bon goût. Cela promet d'être une journée fantastique pour le cyclisme et de nombreux fans de cyclisme. Ce n'est que grâce à l'excellente collaboration avec Golazo, la province du Brabant flamand, le comité de Sinksen, le personnel de Scherpenheuvel-Zichem, les services d'urgence et les nombreux bénévoles que nous pourrions à nouveau faire de cet événement une fête grandiose. Nous sommes d'ores et déjà impatients d'y être !

Plus d'informations :

www.scherpenheuvel-zichem.be/wielerhoogdagen



Kris PEETERMANS

Burgemeester
Bourgmestre



Jan BOECKX

scheper van sport
échevin des sports



SCHERPENHEUVEL-ZICHEM

Briefings & Team Presentation

PPO	August Nihoulstraat x Frans Smeyersstraat, 3270 Scherpenheu-	
Accreditation Center	Den Egger	12:00 – 19:00
Briefing Jury & organisation	Den Egger	13:30 – 14:00
Inscriptions teams	Den Egger	14:15 – 15:45
Team directors meeting	Den Egger	16:00 – 17:00
Team presentation	Basiliek, 3270 Scherpenheuvel-Zichem	17:30 – 18:45
Parking Accreditation Center	Parking Den Egger	
Team directors meeting Parking	Parking Den Egger	
Parking team cars and buses	Noordervest	
Parking organization	Parking Den Egger	
Press parking	Parking Den Egger	





ClimIT

SCHERPENHEUVEL-ZICHEM: 17.06.2026

Start & Finish

PPO	August Nihoulstraat x Frans Smeyersstraat, 3270 Scherpenheuvel-Zichem	
Accreditation center	Den Egger, August Nihoulstraat 74, 3270 Scherpenheuvel-Zichem	08:00
Safety Briefing Drivers and Mobs	Den Egger	11:15 - 11:45
Briefing Officials	Den Egger	11:45 - 12:00
Team presentation	Basiliekplein	11:40 - 12:50
Neutral start	Balisieklaan	13:00
Official start	Oude Tiensebaan	13:08
Distance	188.3 km	
1st passage arrival		14:05
2nd passage arrival		15:07
3rd passage arrival		16:10
Finish	Diestsestraat, N10	17:09
Ceremony stage	Basiliekplein	17:15
Doping control	Next to ceremony stage	
Press Room	Den Egger	12:00 - 20:00
Parking start		
Parking Teams	Noordervest / Zuidervest	
Parking cars before race	Basilieklaan	
Parking cars after race	Albertusplein / brouwerijstraat	
Parking organization	Parking Spordel	
Parking Finish		
Deviation race caravan	Timmermansstraat	
Parking followers with A	Prattenborgplein	
Parking Teams	Noordervest / Zuidervest	
Parking VIP	Parking Mariahal, Spordel 3, 3270 Scherpenheuvel-Zichem	
Parking Press	Den Egger	
Parking TV	Diestsestraat 4a, 3270 Scherpenheuvel-Zichem	



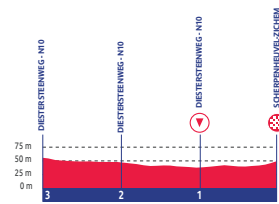
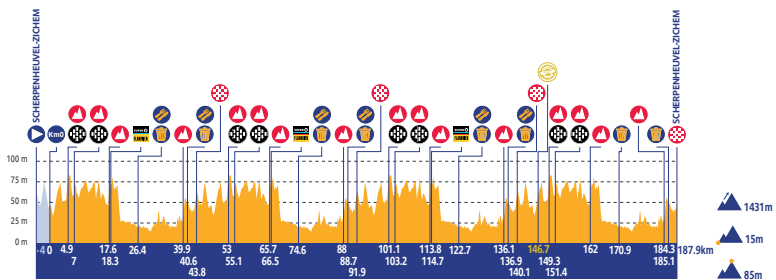
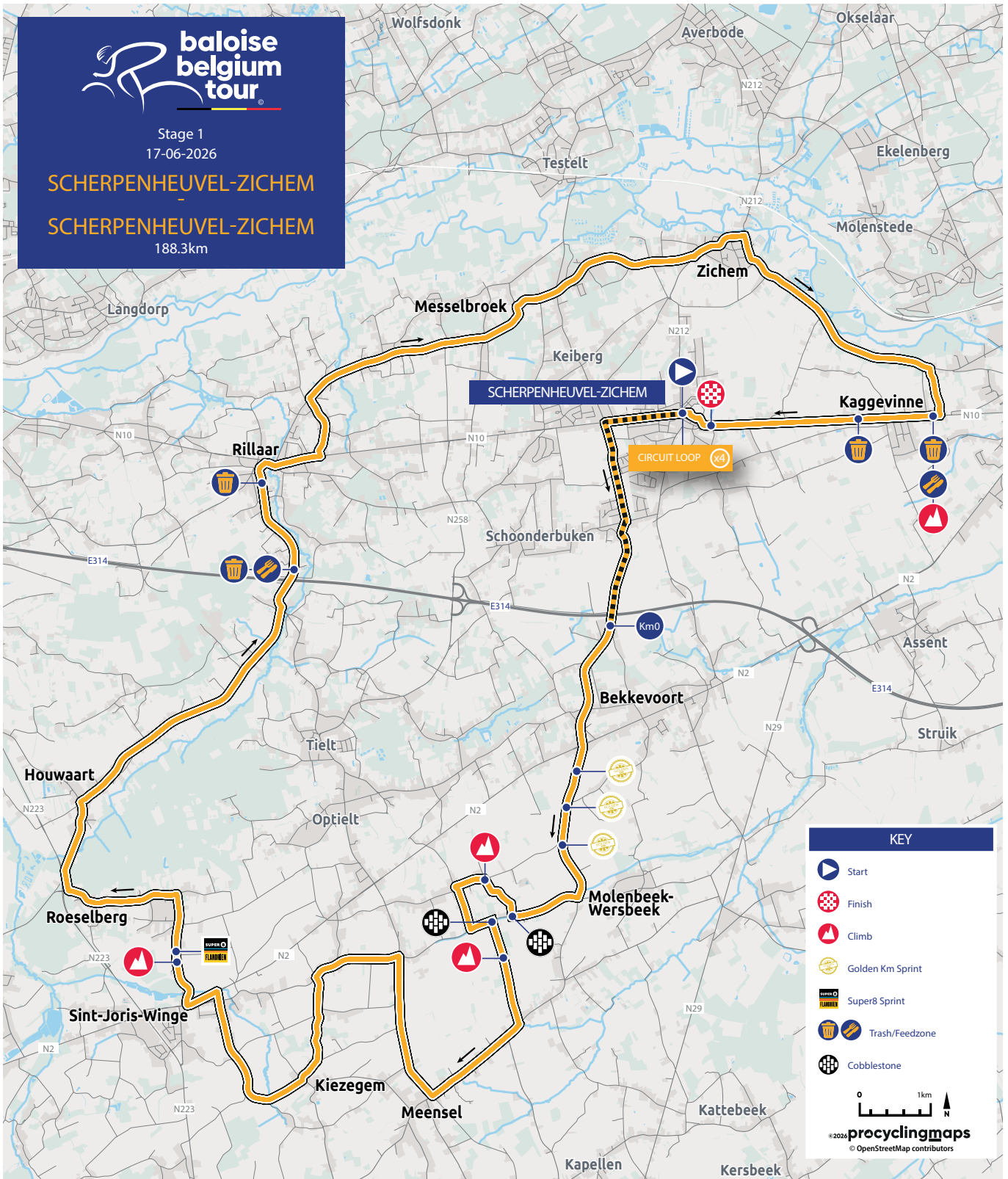


Stage 1
17-06-2026

SCHERPENHEUVEL-ZICHEM

SCHERPENHEUVEL-ZICHEM

188.3km



Belangrijke dingen in het leven laat je over aan specialisten. Zeker asbest.



All Asbestos Removal Services of kortweg A.A.R.S. is dé specialist in analyse, advies en asbestverwijdering. Want je laat je brood toch ook niet door de loodgieter bakken? Of de Baloise Tour rijden door een yoga-juf... Belangrijke zaken in het leven laat je over aan specialisten. Zeker asbest.



A.A.R.S.

ASBESTVERWIJDEREN@AARS.BE
DESAMANTAGE@AARS.BE
0471/78 04 03



Last 3 km + Last km Scherpenheuvel-Zichem



GO WITH GOLAZO				Baloise Belgium Tour				baloise belgium tour.			
Version		Event date									
15.05.2026		17.06.26									
Neutral start				13:00							
Neutral speed				30							
∅ Kph	∅ Kph	∅ Kph	-	MUNICIPALITY - CITY	+		STREET NAME	CROSSING STREET			NR.
44	46	48						LEFT	MAIN	RIGHT	
13:00	13:00	13:00	4,0	Vlaams Brabant	0,0		START NEUTRALIZATION - Basiliëkiaan	Koophandelstraat		Elenstraat	1
13:00	13:00	13:00	3,9	Scherpenheuvel-Zichem	0,1		Basiliëkiaan, N10	A. Nihoulstraat		Molenstraat	2
13:02	13:02	13:02	2,9		1,1		Oude Tiensebaan		Mannenberg	Tiensestraat	3
13:05	13:05	13:05	1,5		2,5		Houwaartstraat		Houwaartstraat		4
13:05	13:05	13:05	1,5		2,5		Oude Tiensebaan		Houwaartstraat		5
13:06	13:06	13:06	1,0	Bekkevoort	3,0		Oude Tiensebaan				6
13:07	13:07	13:07	0,1		3,9		Attention - Narrow chicane				7
13:08	13:08	13:08	0,0		4,0		End Neutralisation	Schillekensberg			8
13:08	13:08	13:08	188,3		0,0		Official Start	Schillekensberg			9
13:08	13:08	13:08	188,0		0,3		Oude Tiensebaan			Hertstraat	10
13:08	13:08	13:08	188,0		0,3		Attention - Speeds Bumps				11
13:09	13:09	13:09	187,3		1,0		Attention - Narrow chicane				12
13:10	13:10	13:10	186,5		1,8		Oude Tiensebaan		Staatsbaan		13
13:11	13:11	13:11	185,5	{Molenbroek-Wersbeek}	2,8		Oude Tiensebaan				14
13:12	13:12	13:12	185,1	{Bekkevoort}	3,2		Oude Tiensebaan			Driesstraat	15
13:12	13:12	13:12	184,8	{Molenbroek-Wersbeek}	3,5		Oude Tiensebaan				16
13:13	13:12	13:12	184,5	{Bekkevoort}	3,8		Oude Tiensebaan				17
13:13	13:13	13:12	184,4	{Molenbroek-Wersbeek}	3,9		Oude Tiensebaan				18
13:13	13:13	13:13	184,3		4,0		Attention - Poles left and right				19
13:13	13:13	13:13	184,3		4,0		Halensebaan				20
13:14	13:14	13:13	183,6		4,7		Attention - Narrow Pinch				21
13:14	13:14	13:14	183,4		4,9		Kerkstraat				22
13:14	13:14	13:14	183,4	Côte - Beklimming	4,9		Kerkstraat - 0,5km - AVG. 5.3% - Cobblestones				23
13:15	13:15	13:15	182,6		5,7		Driesstraat		Groenstraat	Driesstraat	24
13:16	13:15	13:15	182,2		6,1		Driesstraat			Hoekbosstraat	25
13:16	13:15	13:15	182,2		6,1		Heiblokstraat			Driesstraat	26
13:17	13:16	13:16	181,6		6,7		Halensebaan			Halensebaan	27
13:17	13:17	13:16	181,3		7,0		Heuvelstraat				28
13:17	13:17	13:16	181,3	Côte - Beklimming	7,0		Heuvelstraat - 0,5km - AVG. 3,2% - Cobblestones				29
13:19	13:19	13:18	179,8		8,5		Meenselstraat			Tiensebaan	30
13:20	13:20	13:19	179,0	TIELT-WINGE	9,3		Wersbeekstraat				31
13:21	13:20	13:20	178,6	{Meensel-Kiezegem}	9,7		Wersbeekstraat			Creftelbosstraat	32
13:21	13:21	13:20	178,3		10,0		Statiestraat			Wersbeekstraat	33
13:23	13:22	13:22	176,9	{Tielt}	11,4		Statiestraat			Hazelaarstraat	34
13:24	13:23	13:23	176,2		12,1		Halensebaan			Halensebaan	35
13:26	13:25	13:24	175,0		13,3		Tieltsestraat			Halensebaan	36
13:26	13:26	13:25	174,5	{Meensel-Kiezegem}	13,8		Tieltsestraat			Bronstraat	37
13:27	13:26	13:26	173,9	Eddy Merckx statue	14,4		Tieltsestraat			Zilverbergstraat	38
13:28	13:27	13:26	173,4		14,9		Glabbeeksesteenweg			Kerkstraat	39
13:28	13:27	13:26	173,4		14,9		Attention - Narrow Pinch				40
13:28	13:27	13:27	173,0	{Sint-Joris-Winge}	15,3		Glabbeeksesteenweg			Meenselbaan	41
13:30	13:29	13:28	172,1		16,2		Attention - Narrow Pinch				42

Ø Kph 44	Ø Kph 46	Ø Kph 48	-	MUNICIPALITY - CITY	+		STREET NAME	CROSSING STREET			NR.
								LEFT	MAIN	RIGHT	
13:31	13:30	13:29	171,4		16,9		Attention - Narrow Pinch right				43
13:31	13:30	13:29	171,2		17,1		Leuvensesteenweg, N2			Leuvensesteenweg, N2	44
13:32	13:30	13:30	170,7		17,6		Wingerstraat			Leuvensesteenweg, N2	45
13:32	13:30	13:30	170,7	Côte - Beklimming	17,6		Wingerstraat - 0,5km - AVG. 5,1%				46
13:32	13:31	13:30	170,0	FLANDRIEN CHECKPOINT 1	18,3		FLANDRIEN CHECKPOINT SPRINT 1				47
13:34	13:32	13:31	169,2		19,1		Motbroekstraat			Motbroekstraat	48
13:35	13:34	13:33	168,3	{Houwaart}	20,0		Roeselberg				49
13:36	13:35	13:33	167,6		20,7		Kriebekestraat			Roeselberg	50
13:37	13:35	13:34	166,9		21,4		Attention - Narrow Pinch				51
13:38	13:36	13:35	166,3		22,0		Haldertstraat			Heikant	52
13:39	13:37	13:36	165,4		22,9		Attention - Narrow Pinch				53
13:43	13:41	13:40	162,4	AARSCHOT	25,9		Tieltseweg			Tieltseweg	54
13:43	13:42	13:40	162,0	{Rillaar}	26,3		Tieltseweg			Tienbunder	55
13:44	13:42	13:41	161,9	START - Litterzone	26,4		START - Litterzone				56
13:44	13:42	13:41	161,7	END - Litterzone	26,6		END - Litterzone				57
13:44	13:42	13:41	161,7	START - Feedzone	26,6		START - Feedzone				58
13:45	13:44	13:42	160,6	END - Feedzone	27,7		END - Feedzone				59
13:45	13:44	13:42	160,6	START - Litterzone	27,7		START - Litterzone				60
13:46	13:44	13:43	160,3	END - Litterzone	28,0		END - Litterzone				61
13:46	13:44	13:43	160,1		28,2		Diestsesteenweg, N10			Diestsesteenweg, N10	62
13:47	13:45	13:44	159,4		28,9		Langestraat			Diestsesteenweg	63
13:48	13:46	13:45	158,5		29,8		Langestraat			Molendreef	64
13:49	13:47	13:46	157,9		30,4		Attention - Narrow Pinch				65
13:49	13:47	13:46	157,8	Scherpenheuvel-Zichem	30,5		Maasstraat			Krijkelberg	66
13:49	13:48	13:46	157,6	{Messelbroek}	30,7		Maasstraat			Krijkelberg Beerheide	67
13:52	13:50	13:48	155,8		32,5		Engenberg			Pannestraat Tieltsebaan	68
13:53	13:51	13:49	155,2	{Zichem}	33,1		Weg Messelbroek			Engenberg	69
13:56	13:54	13:52	152,7	Attention!!	35,6		Attention - Narrow Chicane				70
13:56	13:54	13:52	152,5		35,8		Pater Richard van de Wuowerstraat, N212			Steenweg op Scherpenheuvel, N212	71
13:57	13:55	13:53	151,7		36,6		Markt			N212	72
13:58	13:55	13:53	151,6		36,7		Kranenburgstraat			Markt	73
13:58	13:56	13:54	151,3		37,0		Steenweg Diest			Veststraat	74
14:01	13:59	13:57	148,9	DIEST	39,4		Steenweg Diest				75
14:02	13:59	13:57	148,5	{Kaggevinne}	39,8		Steenweg Diest			Smodderpotstraat	76
14:02	14:00	13:57	148,4		39,9		Dongelstraat			Steenweg Diest	77
14:02	14:00	13:57	148,4		39,9		Attention - Narrowing				78
14:02	14:00	13:57	148,4	Côte - Beklimming	39,9		Dongelstraat - 0,6km - AVG. 5,2%				79
14:02	14:00	13:57	148,4	Attention!!	39,9		Attention - Cattle grid				80
14:03	14:00	13:58	147,7		40,6		Diestsesteenweg, N10				81
14:03	14:00	13:58	147,7	START - Litterzone	40,6		START - Litterzone				82
14:03	14:01	13:59	147,5	END - Litterzone	40,8		END - Litterzone				83
14:03	14:01	13:59	147,5	START - Feedzone	40,8		START - Feedzone				84
14:04	14:02	13:59	146,9	Scherpenheuvel-Zichem	41,4		Diestsestraat, N10			Prinsenbosstraat Vinkenberg	85
14:04	14:02	14:00	146,7	END - Feedzone	41,6		END - Feedzone				86
14:04	14:02	14:00	146,7	START - Litterzone	41,6		START - Litterzone				87
14:05	14:02	14:00	146,5	END - Litterzone	41,8		END - Litterzone				88

Ø Kph 44	Ø Kph 46	Ø Kph 48	-	MUNICIPALITY - CITY	+		STREET NAME	CROSSING STREET			NR.
								LEFT	MAIN	RIGHT	
14:06	14:03	14:01	145,5	{Scherpenheuvel}	42,8		Diestsestraat, N10	Kroonstraat	Kroonstraat	89	
14:07	14:05	14:02	144,5		43,8		1e Passage finish - 3 Laps to go	Op Den Hof		90	
14:07	14:05	14:02	144,4		43,9		Diestsestraat	Prattenborgplein, N10		91	
14:08	14:05	14:03	144,3		44,0		Albertusplein	Albertusplein		92	
14:08	14:05	14:03	144,1		44,2		Basilieklaan	Isabellaplein		93	
14:08	14:05	14:03	144,0		44,3		Basilieklaan, N10	A. Nihoulstraat	Molenstraat	94	
14:09	14:07	14:04	143,0		45,3		Oude Tiensebaan	Mannenberg Tiensestraat		95	
14:11	14:08	14:06	141,6		46,7		Houwaartstraat	Houwaartstraat		96	
14:11	14:08	14:06	141,6		46,7		Oude Tiensebaan	Houwaartstraat		97	
14:12	14:09	14:07	141,1		47,2		Oude Tiensebaan			98	
14:13	14:10	14:08	140,2		48,1		Attention - Narrow chicane			99	
14:14	14:11	14:08	139,9		48,4		Oude Tiensebaan	Hertstraat		100	
14:14	14:11	14:08	139,9		48,4		Attention - Speeds Bumps			101	
14:14	14:12	14:09	139,2		49,1		Attention - Narrow chicane			102	
14:16	14:13	14:10	138,4		49,9		Oude Tiensebaan	Staatsbaan		103	
14:17	14:14	14:11	137,4	{Molenbroek-Wersbeek}	50,9		Oude Tiensebaan			104	
14:17	14:14	14:12	137,0	{Bekkevoort}	51,3		Oude Tiensebaan	Driesstraat		105	
14:18	14:15	14:12	136,7	{Molenbroek-Wersbeek}	51,6		Oude Tiensebaan			106	
14:18	14:15	14:12	136,4	{Bekkevoort}	51,9		Oude Tiensebaan			107	
14:18	14:15	14:13	136,3	{Molenbroek-Wersbeek}	52,0		Oude Tiensebaan			108	
14:19	14:15	14:13	136,2		52,1		Attention - Poles left and right			109	
14:19	14:15	14:13	136,2		52,1		Halensebaan			110	
14:20	14:16	14:14	135,5		52,8		Attention - Narrow Pinch			111	
14:20	14:17	14:14	135,3		53,0		Kerkstraat			112	
14:20	14:17	14:14	135,3	Côte - Beklimming	53,0		Kerkstraat - 0,5km - AVG. 5.3% - Cobblestones			113	
14:21	14:18	14:15	134,5		53,8		Driesstraat	Groenstraat	Driesstraat	114	
14:21	14:18	14:15	134,1		54,2		Driesstraat	Hoekbosstraat		115	
14:21	14:18	14:15	134,1		54,2		Heiblokstraat	Driesstraat		116	
14:22	14:19	14:16	133,5		54,8		Halensebaan	Halensebaan		117	
14:23	14:19	14:16	133,2		55,1		Heuvelstraat			118	
14:23	14:19	14:16	133,2	Côte - Beklimming	55,1		Heuvelstraat - 0,5km - AVG. 3,2% - Cobblestones			119	
14:25	14:21	14:18	131,7		56,6		Meenselstraat	Tiensebaan		120	
14:26	14:22	14:19	130,9	TIELT-WINGE	57,4		Wersbeekstraat			121	
14:26	14:23	14:20	130,5	{Meensel-Kiezegem}	57,8		Wersbeekstraat	Creftelbosstraat		122	
14:27	14:23	14:20	130,2		58,1		Statiestraat	Wersbeekstraat		123	
14:29	14:25	14:22	128,8	{Tielt}	59,5		Statiestraat	Hazelaarstraat		124	
14:30	14:26	14:23	128,1		60,2		Halensebaan	Halensebaan		125	
14:31	14:28	14:24	126,9		61,4		Tieltsestraat	Halensebaan		126	
14:32	14:28	14:25	126,4	{Meensel-Kiezegem}	61,9		Tieltsestraat	Bronstraat		127	
14:33	14:29	14:26	125,8	Eddy Merckx statue	62,5		Tieltsestraat	Zilverbergstraat		128	
14:33	14:30	14:26	125,3		63,0		Glabbeksesteenweg	Kerkstraat		129	
14:33	14:30	14:26	125,3		63,0		Attention - Narrow Pinch			130	
14:34	14:30	14:27	124,9	{Sint-Joris-Winge}	63,4		Glabbeksesteenweg	Meenselbaan		131	
14:35	14:31	14:28	124,0		64,3		Attention - Narrow Pinch			132	
14:36	14:32	14:29	123,3		65,0		Attention - Narrow Pinch right			133	
14:36	14:33	14:29	123,1		65,2		Leuvensesteenweg, N2	Leuvensesteenweg, N2		134	

Ø Kph	Ø Kph	Ø Kph	-	MUNICIPALITY - CITY	+		STREET NAME	CROSSING STREET			NR.
								LEFT	MAIN	RIGHT	
44	46	48									
14:37	14:33	14:30	122,6		65,7		Wingerstraat	Leuvensesteenweg, N2			135
14:37	14:33	14:30	122,6	Côte - Beklimming	65,7		Wingerstraat - 0,5km - AVG. 5,1%				136
14:38	14:34	14:31	121,8	FLANDRIEN CHECKPOINT 2	66,5		FLANDRIEN CHECKPOINT SPRINT 2				137
14:39	14:35	14:32	121,1		67,2		Motbroekstraat	Motbroekstraat			138
14:40	14:36	14:33	120,2	{Houwaart}	68,1		Roeselberg				139
14:41	14:37	14:34	119,5		68,8		Kriebekestraat	Roeselberg			140
14:42	14:38	14:34	118,8		69,5		Attention - Narrow Pinch				141
14:43	14:39	14:35	118,2		70,1		Haldertstraat	Heikant			142
14:44	14:40	14:36	117,3		71,0		Attention - Narrow Pinch				143
14:48	14:44	14:40	114,3	AARSCHOT	74,0		Tieltseweg	Tieltseweg			144
14:49	14:45	14:41	113,9	{Rillaar}	74,4		Tieltseweg	Tienbunder			145
14:49	14:45	14:41	113,7	START - Litterzone	74,6		START - Litterzone				146
14:50	14:45	14:41	113,5	END - Litterzone	74,8		END - Litterzone				147
14:50	14:45	14:41	113,5	START - Feedzone	74,8		START - Feedzone				148
14:51	14:47	14:42	112,4	END - Feedzone	75,9		END - Feedzone				149
14:51	14:47	14:42	112,4	START - Litterzone	75,9		START - Litterzone				150
14:51	14:47	14:43	112,2	END - Litterzone	76,1		END - Litterzone				151
14:52	14:47	14:43	112,0		76,3		Diestsesteenweg, N10	Diestsesteenweg, N10			152
14:53	14:48	14:44	111,3		77,0		Langestraat	Diestsesteenweg			153
14:54	14:49	14:45	110,4		77,9		Langestraat	Molendreef			154
14:54	14:49	14:45	110,3		78,0		Langestraat	Langestraat			155
14:55	14:50	14:46	109,8		78,5		Attention - Narrow Pinch				156
14:55	14:50	14:46	109,7	Scherpenheuvel-Zichem	78,6		Maasstraat	Krijkelberg			157
14:55	14:50	14:46	109,5	{Messelbroek}	78,8		Maasstraat	Krijkelberg	Beerheide		158
14:57	14:53	14:48	107,7		80,6		Engenberg	Pannestraat	Tieltsebaan		159
14:58	14:53	14:49	107,1	{Zichem}	81,2		Weg Messelbroek	Engenberg			160
15:02	14:57	14:52	104,6	Attention!!	83,7		Attention - Narrow Chicane				161
15:02	14:57	14:52	104,4		83,9		Pater Richard van de Wuowerstraat, N212	Steenweg op Scherpenheuvel, N212			162
15:03	14:58	14:53	103,6		84,7		Markt	N212			163
15:03	14:58	14:54	103,5		84,8		Kranenburgstraat	Markt			164
15:04	14:59	14:54	103,2		85,1		Steenweg Diest	Veststraat			165
15:07	15:02	14:57	100,8	DIEST	87,5		Steenweg Diest				166
15:07	15:02	14:57	100,4	{Kaggevinne}	87,9		Steenweg Diest	Smodderpotstraat			167
15:08	15:02	14:58	100,3		88,0		Dongelstraat	Steenweg Diest			168
15:08	15:02	14:58	100,3		88,0		Attention - Narrowing				169
15:08	15:02	14:58	100,3	Côte - Beklimming	88,0		Dongelstraat - 0,6km - AVG. 5,2%				170
15:08	15:02	14:58	100,3	Attention!!	88,0		Attention - Cattle grid				171
15:08	15:03	14:58	99,6		88,7		Diestsesteenweg, N10				172
15:08	15:03	14:58	99,6	START - Litterzone	88,7		START - Litterzone				173
15:09	15:03	14:59	99,4	END - Litterzone	88,9		END - Litterzone				174
15:09	15:03	14:59	99,4	START - Feedzone	88,9		START - Feedzone				175
15:10	15:05	15:00	98,5	Scherpenheuvel-Zichem	89,8		Diestsestraat, N10	Prinsenbosstraat	Vinkenbergh		176
15:10	15:05	15:00	98,5	END - Feedzone	89,8		END - Feedzone				177
15:10	15:05	15:00	98,5	START - Litterzone	89,8		START - Litterzone				178
15:10	15:05	15:00	98,3	END - Litterzone	90,0		END - Litterzone				179
15:11	15:06	15:01	97,4	{Scherpenheuvel}	90,9		Diestsestraat, N10	Kroonstraat	Kroonstraat		180

Ø Kph 44	Ø Kph 46	Ø Kph 48	-	MUNICIPALITY - CITY	+		STREET NAME	CROSSING STREET			NR.
								LEFT	MAIN	RIGHT	
15:13	15:07	15:02	96,4		91,9		2e Passage finish - 2 Laps to go	Op Den Hof			181
15:13	15:08	15:03	96,3		92,0		Diestsestraat	Prattenborgplein, N10			182
15:13	15:08	15:03	96,2		92,1		Albertusplein	Albertusplein			183
15:13	15:08	15:03	96,0		92,3		Basilieklaan	Isabellaplein			184
15:14	15:08	15:03	95,9		92,4		Basilieklaan, N10	A. Nihoulstraat	Molenstraat		185
15:15	15:09	15:04	94,9		93,4		Oude Tiensebaan	Mannenbergtiensestraat			186
15:17	15:11	15:06	93,5		94,8		Houwaartstraat	Houwaartstraat			187
15:17	15:11	15:06	93,5		94,8		Oude Tiensebaan	Houwaartstraat			188
15:17	15:12	15:07	93,0		95,3		Oude Tiensebaan				189
15:19	15:13	15:08	92,1		96,2		Attention - Narrow chicane				190
15:19	15:13	15:08	91,8		96,5		Oude Tiensebaan	Hertstraat			191
15:19	15:13	15:08	91,8		96,5		Attention - Speeds Bumps				192
15:20	15:14	15:09	91,1		97,2		Attention - Narrow chicane				193
15:21	15:15	15:10	90,3		98,0		Oude Tiensebaan	Staatsbaan			194
15:23	15:17	15:11	89,3	{Molenbroek-Wersbeek}	99,0		Oude Tiensebaan				195
15:23	15:17	15:12	88,9	{Bekkevoort}	99,4		Oude Tiensebaan	Driesstraat			196
15:23	15:18	15:12	88,6	{Molenbroek-Wersbeek}	99,7		Oude Tiensebaan				197
15:24	15:18	15:13	88,3	{Bekkevoort}	100,0		Oude Tiensebaan				198
15:24	15:18	15:13	88,2	{Molenbroek-Wersbeek}	100,1		Oude Tiensebaan				199
15:24	15:18	15:13	88,1		100,2		Attention - Poles left and right				200
15:24	15:18	15:13	88,1		100,2		Halensebaan				201
15:25	15:19	15:14	87,4		100,9		Attention - Narrow Pinch				202
15:25	15:19	15:14	87,2		101,1		Kerkstraat				203
15:25	15:19	15:14	87,2	Côte - Beklimming	101,1		Kerkstraat - 0,5km - AVG. 5,3% - Cobblestones				204
15:26	15:20	15:15	86,4		101,9		Driesstraat	Groenstraat	Driesstraat		205
15:27	15:21	15:15	86,0		102,3		Driesstraat	Hoekbosstraat			206
15:27	15:21	15:15	86,0		102,3		Heiblokstraat	Driesstraat			207
15:28	15:22	15:16	85,4		102,9		Halensebaan	Halensebaan			208
15:28	15:22	15:17	85,1		103,2		Heuvelstraat				209
15:28	15:22	15:17	85,1	Côte - Beklimming	103,2		Heuvelstraat - 0,5km - AVG. 3,2% - Cobblestones				210
15:30	15:24	15:18	83,6		104,7		Meenselstraat	Tiensebaan			211
15:31	15:25	15:19	82,8	TIELT-WINGE	105,5		Wersbeekstraat				212
15:32	15:26	15:20	82,4	{Meensel-Kiezegem}	105,9		Wersbeekstraat	Creftelbosstraat			213
15:32	15:26	15:20	82,1		106,2		Statiesstraat	Wersbeekstraat			214
15:34	15:28	15:22	80,7	{Tielt}	107,6		Statiesstraat	Hazelaarstraat			215
15:35	15:29	15:23	80,0		108,3		Halensebaan	Halensebaan			216
15:37	15:30	15:24	78,8		109,5		Tieltsestraat	Halensebaan			217
15:38	15:31	15:25	78,3	{Meensel-Kiezegem}	110,0		Tieltsestraat	Bronstraat			218
15:38	15:32	15:26	77,7	Eddy Merckx statue	110,6		Tieltsestraat	Zilverbergstraat			219
15:39	15:32	15:26	77,2		111,1		Glabbeksesteenweg	Kerkstraat			220
15:39	15:32	15:26	77,2		111,1		Attention - Narrow Pinch				221
15:40	15:33	15:27	76,8	{Sint-Joris-Winge}	111,5		Glabbeksesteenweg	Meenselbaan			222
15:41	15:34	15:28	75,9		112,4		Attention - Narrow Pinch				223
15:42	15:35	15:29	75,2		113,1		Attention - Narrow Pinch right				224
15:42	15:35	15:29	75,0		113,3		Leuvensesteenweg, N2	Leuvensesteenweg, N2			225
15:43	15:36	15:30	74,5		113,8		Wingerstraat	Leuvensesteenweg, N2			226

Ø Kph	Ø Kph	Ø Kph	-	MUNICIPALITY - CITY	+		STREET NAME	CROSSING STREET			NR.
								LEFT	MAIN	RIGHT	
15:43	15:36	15:30	74,5	Côte - Beklimming	113,8		Wingerstraat - 0,5km - AVG. 5,1%				227
15:44	15:37	15:31	73,6	FLANDRIEN CHECKPOINT 3	114,7		FLANDRIEN CHECKPOINT SPRINT 3				228
15:45	15:38	15:32	73,0		115,3		Motbroekstraat			Motbroekstraat	229
15:46	15:39	15:33	72,1	{Houwaart}	116,2		Roeselberg				230
15:47	15:40	15:34	71,4		116,9		Kriebekestraat			Roeselberg	231
15:48	15:41	15:35	70,7		117,6		Attention - Narrow Pinch				232
15:49	15:42	15:35	70,1		118,2		Haldertstraat			Heikant	233
15:50	15:43	15:36	69,2		119,1		Attention - Narrow Pinch				234
15:54	15:47	15:40	66,2	AARSCHOT	122,1		Tieltseweg			Tieltseweg	235
15:55	15:47	15:41	65,8	{Rillaar}	122,5		Tieltseweg			Tienbunder	236
15:55	15:48	15:41	65,6	START - Litterzone	122,7		START - Litterzone				237
15:55	15:48	15:41	65,3	END - Litterzone	123,0		END - Litterzone				238
15:55	15:48	15:41	65,3	START - Feedzone	123,0		START - Feedzone				239
15:57	15:49	15:43	64,2	END - Feedzone	124,1		END - Feedzone				240
15:57	15:49	15:43	64,2	START - Litterzone	124,1		START - Litterzone				241
15:57	15:50	15:43	64,0	END - Litterzone	124,3		END - Litterzone				242
15:57	15:50	15:43	63,9		124,4		Diestsesteenweg, N10			Diestsesteenweg, N10	243
15:58	15:51	15:44	63,2		125,1		Langestraat			Diestsesteenweg	244
15:59	15:52	15:45	62,3		126,0		Langestraat			Molendreef	245
15:59	15:52	15:45	62,2		126,1		Langestraat			Langestraat	246
16:00	15:53	15:46	61,7		126,6		Attention - Narrow Pinch				247
16:00	15:53	15:46	61,6	Scherpenheuvel-Zichem	126,7		Maasstraat			Krijkelberg	248
16:01	15:53	15:46	61,4	{Messelbroek}	126,9		Maasstraat			Krijkelberg Beerheide	249
16:03	15:55	15:48	59,6		128,7		Engenberg			Pannestraat Tieltsebaan	250
16:04	15:56	15:49	59,0	{Zichem}	129,3		Weg Messelbroek			Engenberg	251
16:07	15:59	15:52	56,5	Attention!!	131,8		Attention - Narrow Chicane				252
16:08	16:00	15:53	56,3		132,0		Pater Richard van de Wuowerstraat, N212			Steenweg op Scherpenheuvel, N212	253
16:09	16:01	15:54	55,5		132,8		Markt			N212	254
16:09	16:01	15:54	55,4		132,9		Kranenburgstraat			Markt	255
16:09	16:01	15:54	55,1		133,2		Steenweg Diest			Veststraat	256
16:12	16:04	15:57	52,7	DIEST	135,6		Steenweg Diest				257
16:13	16:05	15:58	52,3	{Kaggevinne}	136,0		Steenweg Diest			Smodderpotstraat	258
16:13	16:05	15:58	52,2		136,1		Dongelstraat			Steenweg Diest	259
16:13	16:05	15:58	52,2		136,1		Attention - Narrowing				260
16:13	16:05	15:58	52,2	Côte - Beklimming	136,1		Dongelstraat - 0,6km - AVG. 5,2%				261
16:13	16:05	15:58	52,2	Attention!!	136,1		Attention - Cattle grid				262
16:14	16:06	15:59	51,5		136,8		Diestsesteenweg, N10				263
16:14	16:06	15:59	51,4	START - Litterzone	136,9		START - Litterzone				264
16:14	16:06	15:59	51,2	END - Litterzone	137,1		END - Litterzone				265
16:14	16:06	15:59	51,2	START - Feedzone	137,1		START - Feedzone				266
16:15	16:07	16:00	50,7	Scherpenheuvel-Zichem	137,6		Diestsestraat, N10			Prinsenbosstraat Vinkenberg	267
16:16	16:07	16:00	50,4	END - Feedzone	137,9		END - Feedzone				268
16:16	16:07	16:00	50,4	START - Litterzone	137,9		START - Litterzone				269
16:16	16:08	16:00	50,1	END - Litterzone	138,2		END - Litterzone				270
16:17	16:09	16:01	49,3	{Scherpenheuvel}	139,0		Diestsestraat, N10			Kroonstraat Kroonstraat	271
16:19	16:10	16:03	48,2		140,1		3e Passage finish - Final lap			Op Den Hof	272

Ø Kph	Ø Kph	Ø Kph	-	MUNICIPALITY - CITY	+		STREET NAME	CROSSING STREET			NR.
								LEFT	MAIN	RIGHT	
16:19	16:10	16:03	48,1		140,2		Diestsestraat	Prattenborgplein, N10			273
16:19	16:11	16:03	48,0		140,3		Albertusplein	Albertusplein			274
16:19	16:11	16:03	47,8		140,5		Basilieklaan	Isabellaplein			275
16:19	16:11	16:03	47,7		140,6		Basilieklaan, N10	A. Nihoulstraat	Molenstraat		276
16:21	16:12	16:05	46,7		141,6		Oude Tiensebaan	Mannenbergtiensestraat			277
16:23	16:14	16:06	45,3		143,0		Houwaartstraat	Houwaartstraat			278
16:23	16:14	16:06	45,3		143,0		Oude Tiensebaan	Houwaartstraat			279
16:23	16:15	16:07	44,8		143,5		Oude Tiensebaan				280
16:24	16:16	16:08	43,9		144,4		Attention - Narrow chicane				281
16:25	16:16	16:08	43,6		144,7		Oude Tiensebaan	Hertstraat			282
16:25	16:16	16:08	43,6		144,7		Attention - Speeds Bumps				283
16:26	16:17	16:09	42,9		145,4		Attention - Narrow chicane				284
16:27	16:18	16:10	42,1		146,2		Oude Tiensebaan	Staatsbaan			285
16:28	16:19	16:11	41,6	Golden KM - SPRINT 1	146,7		Golden KM - SPRINT 1				286
16:28	16:20	16:12	41,1	Golden KM - SPRINT 2	147,2		Golden KM - SPRINT 2				287
16:28	16:20	16:12	41,1	{Molenbroek-Wersbeek}	147,2		Oude Tiensebaan				288
16:29	16:20	16:12	40,7	{Bekkevoort}	147,6		Oude Tiensebaan	Driesstraat			289
16:29	16:20	16:12	40,6	Golden KM - SPRINT 3	147,7		Golden KM - SPRINT 3				290
16:29	16:20	16:12	40,4	{Molenbroek-Wersbeek}	147,9		Oude Tiensebaan				291
16:30	16:21	16:13	40,1	{Bekkevoort}	148,2		Oude Tiensebaan				292
16:30	16:21	16:13	40,0	{Molenbroek-Wersbeek}	148,3		Oude Tiensebaan				293
16:30	16:21	16:13	39,9		148,4		Attention - Poles left and right				294
16:30	16:21	16:13	39,9		148,4		Halensebaan				295
16:31	16:22	16:14	39,2		149,1		Attention - Narrow Pinch				296
16:31	16:22	16:14	39,0		149,3		Kerkstraat				297
16:31	16:22	16:14	39,0	Côte - Beklimming	149,3		Kerkstraat - 0,5km - AVG. 5.3% - Cobblestones				298
16:32	16:23	16:15	38,2		150,1		Driesstraat	Groenstraat	Driesstraat		299
16:33	16:24	16:16	37,8		150,5		Driesstraat	Hoekbosstraat			300
16:33	16:24	16:16	37,8		150,5		Heiblokstraat	Driesstraat			301
16:34	16:25	16:16	37,2		151,1		Halensebaan	Halensebaan			302
16:34	16:25	16:17	36,9		151,4		Heuvelstraat				303
16:34	16:25	16:17	36,9	Côte - Beklimming	151,4		Heuvelstraat - 0,5km - AVG. 3,2% - Cobblestones				304
16:36	16:27	16:19	35,4		152,9		Meenselstraat	Tiensebaan			305
16:37	16:28	16:20	34,6	TIELT-WINGE	153,7		Wersbeekstraat				306
16:38	16:29	16:20	34,2	{Meensel-Kiezegem}	154,1		Wersbeekstraat	Creftelbosstraat			307
16:38	16:29	16:21	33,9		154,4		Statiesstraat	Wersbeekstraat			308
16:40	16:31	16:22	32,5	{Tielt}	155,8		Statiesstraat	Hazelaarstraat			309
16:41	16:32	16:23	31,8		156,5		Halensebaan	Halensebaan			310
16:43	16:33	16:25	30,6		157,7		Tieltsestraat	Halensebaan			311
16:43	16:34	16:25	30,1	{Meensel-Kiezegem}	158,2		Tieltsestraat	Bronstraat			312
16:44	16:35	16:26	29,5	Eddy Merckx statue	158,8		Tieltsestraat	Zilverbergstraat			313
16:45	16:35	16:27	29,0		159,3		Glabbeksesteenweg	Kerkstraat			314
16:45	16:35	16:27	29,0		159,3		Attention - Narrow Pinch				315
16:45	16:36	16:27	28,6	{Sint-Joris-Winge}	159,7		Glabbeksesteenweg	Meenselbaan			316
16:47	16:37	16:28	27,7		160,6		Attention - Narrow Pinch				317
16:47	16:38	16:29	27,0		161,3		Attention - Narrow Pinch right				318

Ø Kph 44	Ø Kph 46	Ø Kph 48	-	MUNICIPALITY - CITY	+		STREET NAME	CROSSING STREET			NR.
								LEFT	MAIN	RIGHT	
16:48	16:38	16:29	26,8		161,5		Leuvensesteenweg, N2	Leuvensesteenweg, N2			319
16:48	16:39	16:30	26,3		162,0		Wingerstraat	Leuvensesteenweg, N2			320
16:48	16:39	16:30	26,3	Côte - Beklimming	162,0		Wingerstraat - 0,5km - AVG. 5,1%				321
16:50	16:41	16:32	24,8		163,5		Motbroekstraat	Motbroekstraat			322
16:52	16:42	16:33	23,9	{Houwaart}	164,4		Roeselberg				323
16:53	16:43	16:34	23,2		165,1		Kriebekestraat	Roeselberg			324
16:54	16:44	16:35	22,5		165,8		Attention - Narrow Pinch				325
16:54	16:45	16:36	21,9		166,4		Haldertstraat	Heikant			326
16:56	16:46	16:37	21,0		167,3		Attention - Narrow Pinch				327
17:00	16:50	16:40	18,0	AARSCHOT	170,3		Tieltseweg	Tieltseweg			328
17:00	16:50	16:41	17,6	{Rillaar}	170,7		Tieltseweg	Tienbunder			329
17:01	16:50	16:41	17,4	START - Litterzone	170,9		START - Litterzone				330
17:01	16:51	16:41	17,2	END - Litterzone	171,1		END - Litterzone				331
17:03	16:53	16:43	15,7		172,6		Diestsesteenweg, N10	Diestsesteenweg, N10			332
17:04	16:54	16:44	15,0		173,3		Langestraat	Diestsesteenweg			333
17:05	16:55	16:45	14,1		174,2		Langestraat	Molendreef			334
17:05	16:55	16:45	14,0		174,3		Langestraat	Langestraat			335
17:06	16:56	16:46	13,5		174,8		Attention - Narrow Pinch				336
17:06	16:56	16:46	13,4	Scherpenheuvel-Zichem	174,9		Maasstraat	Krijkelberg			337
17:06	16:56	16:46	13,2	{Messelbroek}	175,1		Maasstraat	Krijkelberg	Beerheide		338
17:09	16:58	16:49	11,4		176,9		Engenberg	Pannestraat	Tieltsebaan		339
17:10	16:59	16:49	10,8	{Zichem}	177,5		Weg Messelbroek	Engenberg			340
17:13	17:02	16:53	8,3	Attention!!	180,0		Attention - Narrow Chicane				341
17:13	17:03	16:53	8,1		180,2		Pater Richard van de Wuowerstraat, N212	Steenweg op Scherpenheuvel, N212			342
17:14	17:04	16:54	7,3		181,0		Markt	N212			343
17:14	17:04	16:54	7,2		181,1		Kranenburgstraat	Markt			344
17:15	17:04	16:54	6,9		181,4		Steenweg Diest	Veststraat			345
17:18	17:07	16:57	4,5	DIEST	183,8		Steenweg Diest				346
17:19	17:08	16:58	4,1	{Kaggevinne}	184,2		Steenweg Diest	Smodderpotstraat			347
17:19	17:08	16:58	4,0		184,3		Dongelstraat	Steenweg Diest			348
17:19	17:08	16:58	4,0		184,3		Attention - Narrowing				349
17:19	17:08	16:58	4,0	Côte - Beklimming	184,3		Dongelstraat - 0,6km - AVG. 5,2%				350
17:19	17:08	16:58	4,0	Attention!!	184,3		Attention - Cattle grid				351
17:20	17:09	16:59	3,3		185,0		Diestsesteenweg, N10				352
17:20	17:09	16:59	3,2	START - Litterzone	185,1		START - Litterzone				353
17:20	17:09	16:59	3,0	END - Litterzone	185,3		END - Litterzone				354
17:20	17:09	16:59	3,0	SPRINTZONE	185,3		3 KM TO GO				355
17:21	17:10	17:00	2,5	Scherpenheuvel-Zichem	185,8		Diestsestraat, N10	Prinsenbosstraat	Vinkenberg		356
17:23	17:12	17:02	1,1	{Scherpenheuvel}	187,2		Diestsestraat, N10	Kroonstraat	Kroonstraat		357
17:23	17:12	17:02	1,0	Final km	187,3		Last km				358
17:24	17:12	17:02	0,5	Deviaton>>>	187,8		Diestsestraat, N10	Timmermansstraat			359
17:24	17:13	17:03	0,0		188,3		FINISH	Op Den Hof			360

Visit Merelbeke- Melle



© Jan Dekeyser

Merelbeke-Melle, een gemeente met twee gezichten. Aan de ene kant voel je het bruisende stadsleven in de schaduw van de Gentse torens. Aan de andere kant opent de poort door velden, bossen en kronkelende wegen naar de Vlaamse Ardennen.

Merelbeke-Melle, une commune aux deux visages. D'un côté, elle vibre au rythme de la vie urbaine, dans le sillage des tours gantoises. De l'autre, champs, bois et routes sinueuses esquissent déjà les contours des Ardennes flamandes.



Toerisme@merelbeke-melle.be | 09 210 34 05
V.U. Lieven Volckaert, schepen voor Toerisme, Hundelgensesteenweg 353,
9820 Merelbeke-Melle

Plan je volgende uitstap eenvoudig via
Préparez votre prochaine escapade via
visit.merelbeke-melle.be



Welkom in / Bienvenue à

MERELBEKE-MELLE

NL Met gepaste trots en oprechte vreugde verwelkomen we je opnieuw in Merelbeke-Melle voor de start van een etappe van de Baloise Belgium Tour. Dat onze gemeente ook de komende drie jaar een belangrijke rol speelt in deze prestigieuze rittenwedstrijd, maakt ons bijzonder dankbaar. De verlenging van het contract met de organisatie is voor ons een sterk signaal van vertrouwen en een bevestiging van de innige band tussen Merelbeke-Melle en de koers.

Op donderdag 18 juni 2026 vormt onze gemeente het decor voor een veelbelovende etappestart richting Knokke-Heist. Daarmee haalt Merelbeke-Melle niet alleen topsport van hoog niveau in huis, maar ook een evenement dat mensen samenbrengt. De Baloise Belgium Tour is voor onze fusiegemeente veel meer dan een wielervedstrijd. Het is een écht wielerveest dat jong en oud verbindt, bewoners en bezoekers samenbrengt en leerlingen van onze scholen in beweging brengt met tal van activiteiten waarbij de fiets centraal staat zoals de Scholengordel en het evenement Alles Op Wieltjes. Zoals ook uit vorige edities al bleek, leeft de koers hier echt. Merelbeke-Melle is dan ook onmiskenbaar een gemeente van fervente koersfanaten.

Ook dit jaar zetten we volop in op beleving. Vip-gasten mogen zich verwachten aan een vernieuwd concept, nog dichterbij de huid van de wielrenners op het Kerkplein, het epicentrum van het gebeuren. Daar klopt het hart van deze etappestart, daar voel je de spanning, de energie en de unieke charme van de koers in al haar facetten.

We heten je van harte welkom in onze dynamische en sportieve gemeente!

FR C'est avec une grande fierté et un réel enthousiasme que nous accueillons, à Merelbeke-Melle, une fois encore, le départ d'une étape cycliste au sein de notre commune. Nous nous réjouissons tout particulièrement de continuer à jouer, pour les trois prochaines années à venir, un rôle clé dans cette course à étapes prestigieuse. La reconduction de notre collaboration avec l'organisateur, scellée par le renouvellement de la convention de collaboration, illustre avec éclat la confiance profonde et durable qui nous unit, et ravive ce lien privilégié que notre commune entretient depuis toujours avec la course cycliste.

Le 18 juin prochain, notre commune sera le théâtre d'un départ d'étape prometteur en direction de Knokke-Heist. Cet événement illustre parfaitement notre capacité à accueillir du sport de haut niveau tout en créant un moment festif et fédérateur. Pour nous, le Baloise Belgium Tour ne se résume pas uniquement à la compétition sportive: véritable célébration du cyclisme, cet événement renforce le lien social, rassemble habitants et visiteurs, et incite les élèves de nos écoles à se dépenser grâce aux nombreuses initiatives consacrées au vélo. Comme l'ont brillamment montré les éditions précédentes, notre commune vibre intensément au rythme du cyclisme.

Cette année encore, nous portons une attention toute particulière à la qualité de l'expérience vécue par chacun. Ainsi, sur la Place de l'Église (Kerkplein), véritable cœur battant de l'événement, nous avons imaginé un tout nouveau concept VIP, offrant une proximité inédite avec les coureurs cyclistes. C'est là que se concentre toute l'intensité du départ d'étape: on y perçoit la tension, l'énergie et ce charme singulier qui fait du cyclisme un spectacle unique sous toutes ses formes.

Nous vous souhaitons la bienvenue dans notre commune dynamique, conviviale et résolument sportive!



Egbert LACHAERT
Burgemeester
Bourgmestre



Els SYS
schepen van sport
échevin des sports





MERELBEKE-MELLE: 18.06.2026

Start		
PPO	Crossroad Gaversesteenweg / Zwijnaardsesteenweg	
Accreditaion Center	City Hall Merelbeke-Melle	08:30 - 14:00
Press room	City Hall Merelbeke-Melle	10:30 - 14:00
Safety meeting Drivers en Mobs	City Hall Merelbeke-Melle	11:00 - 11:30
Meeting officials	City Hall Merelbeke-Melle	11:30 - 11:45
Team presentation	Kerkplein, 9820 Merelbeke-Melle	11:25 - 12:35
Neutral start	Hundelgemsesteenweg, 9820 Merelbeke-Melle	12:45
Official start	Scheldeweg, 9820 Merelbeke-Melle	12:59
Passage start / Flandrien sprint	Hundelgemsesteenweg, 9820 Merelbeke-Melle	13:12
Distance	197,6km	
Parking Teams	Sportstraat, 9820 Merelbeke-Melle	
Parking cars before race	Hundelgemsesteenweg, 9820 Merelbeke-Melle	
Parking car after race	Kerkstraat, 9820 Merelbeke-Melle	
Parking organization	Dijsegem, 9820 Merelbeke-Melle	
Parking Press	Dijsegem, 9820 Merelbeke-Melle	



GET THERE WITH WAZE



GET THERE WITH GOOGLE MAPS



SPORTERS KIEZEN VOOR KNOKKE-HEIST

FINISHERS TRIATLON

24 augustus

De Finishers Triatlon rondom Sportoase Duinenwater wil personen van 12 tot 99 jaar op een niet-competitieve manier kennis laten maken met triatlon. De uitdaging aangaan en beëindigen is de opdracht! Net zoals een echte triatlon bestaat de Finishers Triatlon uit 3 verschillende onderdelen: zwemmen, fietsen en lopen.

finisherstriatlon.be

IRONMAN®

5 & 6 september

IRONMAN® komt opnieuw naar Knokke-Heist. In navolging van de vroegere Zwintriathlon gaat op zaterdag 5 september de 5150 triathlon Knokke-Heist door, een triatlon van olympische afstand. Zondag 6 september is het de beurt aan de IRONMAN 70.3®. Er wordt gezwommen in Sluis, gefietst in de riante polders van de Zwinstreek en het hinterland en gelopen op de Zeedijk, met aankomst op het Evenementenstrand in Duinbergen. Kom de triatleten aanmoedigen!

ironman.com/5150-knokke-heist
ironman.com/im703-knokke-heist

EARLY BIRD RUN

4 oktober

De Early Bird Runners genieten bij het kriecken van de dag van een uitgepijld loopparcours doorheen de Zwinvlakte, -duinen en -bosjes, met start en aankomst aan het Zwin Natuur Park. Zowel ervaren als beginnende lopers, krijgen de mogelijkheid om de longen te vullen met gezonde zeelucht en te genieten van het ontwaken van de natuur, de rust en de individuele beleving.

earlybirdrun.be



FLUO NIGHTRUN

24 oktober

Op de Fluo Nightrun kunnen lopers en wandelaars bij het vallen van de avond genieten van een gevarieerd parcours langs unieke straatjes, op de Zeedijk en het strand en door een reeks unieke gebouwen, met onderweg verrassende animaties, flitsende lichteffecten en beats die je benen doen bewegen.

www.knokke-heist.be/night-run

CANADESE BEVRIJDINGSMARS

8 november

Op zondag 8 november is er de 52^{ste} Canadese Bevrijdingsmars met als belangrijkste afstand de 33 km lange tocht tussen Hoofdplaat en Knokke. Wie dit wat veel vindt kan ook de 'Canada'-sfeer opsnuiven op de kleinere tochten die ideaal geschikt zijn voor families.

wnzb

BESOX TRAIL KNOKKE-HEIST

22 november

Unieke parcours langs duinen, strand en het magische Zwin voor zowel wandelaars als lopers.

trailknokkeheist.be

KNOKKE  HEIST

Welkom in / Bienvenue à

KNOKKE-HEIST

NL In juni komt de sportieve sfeer in Knokke-Heist tot leven, en dit jaar wordt het opnieuw speciaal met de komst van de Baloise Belgium Tour.

Als dé sportieve badplaats aan de Belgische kust zijn we trots om deel uit te maken van dit prestigieuze wielreëvenement. Terwijl de renners door onze prachtige gemeente racen, kunnen toeschouwers genieten van de unieke sfeer langs het parcours en de adembenemende kustlandschappen.

In Knokke-Heist ademt men niet alleen de zilte zeelucht in, maar ook de opwinding van sport en de passie voor wielrennen. Knokke-Heist is koers!

FR En juin, l'ambiance sportive s'empare de Knokke-Heist, et cette année sera à nouveau particulière avec l'arrivée du Baloise Belgium Tour.

En tant que station balnéaire sportive de référence sur la côte belge, nous sommes fiers de faire partie de cette prestigieuse compétition cycliste. Alors que les coureurs traverseront notre magnifique commune, les spectateurs pourront profiter de l'atmosphère unique qui règne le long du parcours ainsi que des superbes paysages côtiers.

À Knokke-Heist, on respire non seulement l'air marin, mais aussi l'enthousiasme du sport et la passion du cyclisme. Knokke-Heist, c'est le vélo !



Cathy COUDYSER

Burgemeester
Bourgmestre



KNOKKE-HEIST: 18.06.2026

Finish		
PPO	Roundabout Eeuwfeestlaan / Elizabetlaan, 8301 Knokke-Heist	
Accreditation center	Parochiaal Centrum De Schakel, Heliospad 4, 8301 Knokke-Heist	12:00 - 19:00
Press Room	Parochiaal Centrum De Schakel, Heliospad 4, 8301 Knokke-Heist	12:00 - 20:00
1st passage arrival	De Wandelaar	15:53
2nd passage arrival	De Wandelaar	16:17
3rd passage arrival	De Wandelaar	16:42
Finish	De Wandelaar	17:06
Ceremony stage	De Wandelaar	17:30
Doping control	Next to ceremony stage	
Deviation race caravan	Zeerobbenlaan / Jozef Nellenslaan	
Parking teams	Zeedijk - Duinbergenlaan	
Parking cars 'A'	Bergdreef	
Parking after distraction	Elisabetlaan	
Parking organization	Manitobaplein	
Parking VIP	Elisabetlaan + grasweide Laguna beach Krommedijk 49, 8301 Knokke-Heist	
Parking Press	Parking De Schakel via Knokkestraat 386, 8301 Knokke-Heist	
Parking TV	Petunialaan, 8301 Knokke-Heist	

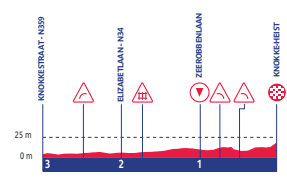
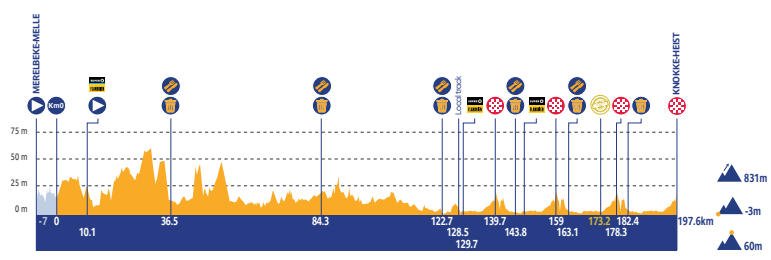
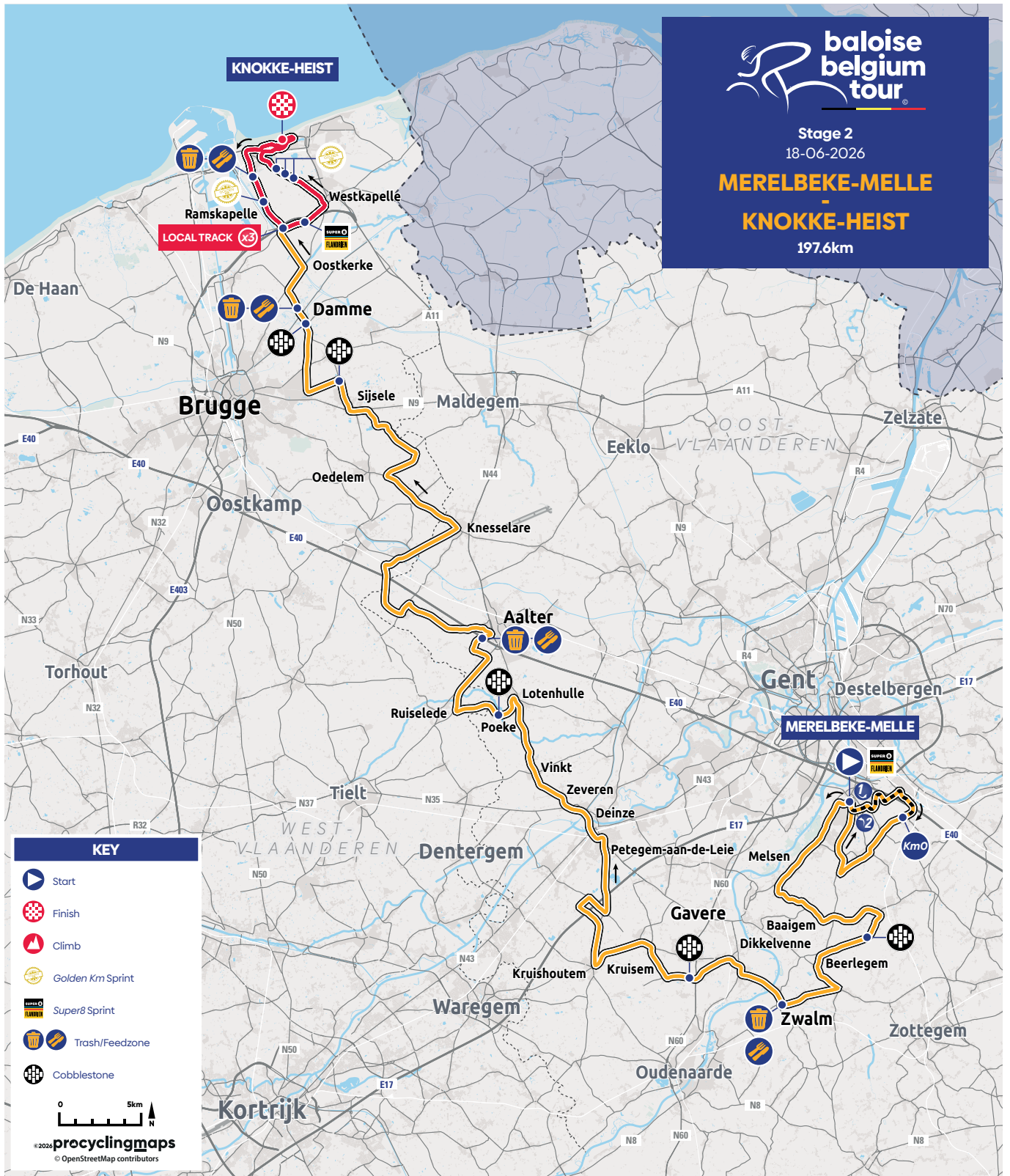




Stage 2
18-06-2026

**MERELBEKE-MELLE
-
KNOCKE-HEIST**

197.6km



FLANDRIEN

100% verdiend



Karaktervol blond bier

De verdiende dorstlesser die elke fiets- en bierliefhebber moeiteloos over de streep trekt.

Alcoholmisbruik schaadt de gezondheid

Last 3 km + Last km Knokke-Heist



GO WITH GOLAZO				Baloise Belgium Tour					baloise belgium tour.		
Version		Event date									
15.05.2026		18.06.26									
Neutral start				12:45							
Neutral speed				30							
Ø Kph	Ø Kph	Ø Kph	-	MUNICIPALITY - CITY	+		STREET NAME	CROSSING STREET			NR.
44	46	48						LEFT	MAIN	RIGHT	
12:45	12:45	12:45	7,0		0,0		Start Neutralization	Thv city hall			1
12:45	12:45	12:45	6,9	MERELBEKE-MELLE	0,1		Hundelgemsesteenweg, N444	Driekoningenstraat			2
12:45	12:45	12:45	6,6		0,4		Poelstraat	Corneel Sneyssenslaan			3
12:46	12:46	12:46	6,4		0,6		Brandweerstraat	Poelstraat			4
12:47	12:47	12:47	5,9		1,1		Lembergsesteenweg	Lembergsesteenweg			5
12:48	12:48	12:48	5,2	{Lemberge}	1,8		Salisburylaan	Lamstraat			6
12:49	12:49	12:49	4,6		2,4		Salisburylaan				7
12:50	12:50	12:50	4,2	{Merelbeke}	2,8		Salisburylaan				8
12:51	12:51	12:51	4,0		3,0		Caritasstraat	Salisburylaan			9
12:51	12:51	12:51	3,8	{Melle}	3,2		Caritasstraat				10
12:52	12:52	12:52	3,4		3,6		Caritasstraat	Caritasstraat			11
12:53	12:53	12:53	2,9		4,1		Bridge - E40				12
12:54	12:54	12:54	2,2		4,8		Gontrode Heirweg	Gontrode Heirweg			13
12:55	12:55	12:55	1,7		5,3		Versmalling / Narrowing				14
12:57	12:57	12:57	0,8		6,2		Geraardsbergsesteenweg, N465	Geraardsbergsesteenweg, N465			15
12:57	12:57	12:57	0,8		6,2		Bridge - E40				16
12:58	12:58	12:58	0,5		6,5		Scheldeweg	Geraardsbergsesteenweg, N465			17
12:59	12:59	12:59	0,0		7,0		End Neutralization - Scheldeweg	thv nr. 50			18
12:59	12:59	12:59	197,6		0,0		Official Start				19
13:00	12:59	12:59	197,0		0,6		Burg. Van Gansberghelaan	Heibos			20
13:00	13:00	13:00	196,7	{Lemberge}	0,9		Burg. Van Gansberghelaan				21
13:01	13:01	13:01	196,0		1,6		Burg. Van Gansberghelaan				22
13:02	13:02	13:02	194,9	{Bottelare}	2,7		Burg. Van Gansberghelaan				23
13:03	13:02	13:02	194,7		2,9		Poelstraat	Poelstraat			24
13:03	13:03	13:03	194,5		3,1		Ridder A. Stas de Richellelaan	Poelstraat			25
13:04	13:04	13:04	193,7		3,9		Koningin Astridlaan	Sint-Annastraat			26
13:06	13:06	13:05	192,2	{Schelderode}	5,4		Hundelgemsesteenweg, N444	Hundelgemsesteenweg, N444			27
13:07	13:07	13:06	191,6	{Bottelare}	6,0		Hundelgemsesteenweg, N444				28
13:08	13:07	13:07	191,0	{Merelbeke}	6,6		Hundelgemsesteenweg, N444	Motsenstraat			29
13:12	13:12	13:11	187,5	FLANDRIEN CHECKPOINT 1	10,1		FLANDRIEN CHECKPOINT SPRINT 1	Thv Start			30
13:13	13:12	13:11	187,4		10,2		Kerkstraat	Hundelgemsesteenweg, N444			31
13:13	13:13	13:12	186,9		10,7		Versmalling / Narrowing	Kerkstraat			32
13:14	13:13	13:12	186,6		11,0		Gaversesteenweg	Gaversesteenweg		Pontweg	33
13:17	13:16	13:16	184,1	{Schelderode}	13,5		Gaversesteenweg	Burgemeester Carl Plissartstraat			34
13:19	13:18	13:17	182,7	{Melsen}	14,9		Gaversesteenweg				35
13:20	13:19	13:18	182,3		15,3		Gaversesteenweg	Warandestraat			36
13:20	13:19	13:18	182,2		15,4		Versmalling / Narrowing				37
13:21	13:20	13:19	181,2		16,4		Versmalling / Narrowing				38
13:21	13:20	13:20	180,9	GAVERE	16,7		Leenstraat				39
13:22	13:21	13:20	180,6	{Vurste}	17,0		Leenstraat	Ganzendam	Borgwalstraat		40
13:22	13:21	13:20	180,4		17,2		Gentweg	Leenstraat	Ten Stroom		41
13:23	13:22	13:21	179,8		17,8		Wannegatstraat	Gentweg			42
13:23	13:22	13:21	179,5		18,2		Wannegatstraat	Bukkestraat	Populierkensweg		43

Ø Kph	Ø Kph	Ø Kph	-	MUNICIPALITY - CITY	+		STREET NAME	CROSSING STREET			NR.
								LEFT	MAIN	RIGHT	
44	46	48									
13:24	13:23	13:22	178,9		18,7	↑	Wassenkerkhofstraat	Wassenkerkhofstraat			44
13:25	13:24	13:23	178,5		19,1	↑	Wannegatstraat	Hullestraat			45
13:25	13:24	13:23	178,3		19,3	Y	Wannegatstraat	Evenakkerstraat			46
13:26	13:25	13:23	177,8	MERELBEKE-MELLE	19,8	↑	Wannegatstraat	Kastijdestraat			47
13:26	13:25	13:24	177,5	GAVERE	20,1	↑	Baaigemstraat	Baaigemstraat			48
13:26	13:25	13:24	177,4	{Baaigem}	20,2	↑	Baaigemstraat	Raapakkerlos			49
13:28	13:26	13:25	176,5		21,1	Y	Baaigemstraat	Ellevestraat			50
13:29	13:27	13:26	175,6		22,0	↑	Bosstraat	Hundelgemsesteenweg, N444			51
13:30	13:29	13:28	174,5	OOSTERZELE	23,1	↑	Gaverse Steenweg				52
13:31	13:29	13:28	174,2	{Scheldewindeke}	23,4	↑	Gaverse Steenweg	Botsewegel			53
13:33	13:32	13:30	172,4		25,2	↻	Lange Munte, N415	Stationsstraat			54
13:35	13:34	13:32	170,8		26,8	🚶	Cobblestones - Lange Munte - 2500m				55
13:38	13:36	13:35	168,8	GAVERE	28,8	↑	Lange Munte, N415	Boechhoutestraat			56
13:38	13:36	13:35	168,7		28,9	⚠	Wheelzone				57
13:39	13:37	13:35	168,3	{Dikkelvenne}	29,3	↻	Provinciebaan, N444	Provinciebaan, N444			58
13:39	13:38	13:36	167,8	ZWALM	29,8	↑	Beerlegemsebaan, N415	Saksenboomstraat			59
13:40	13:38	13:36	167,4	{Beerlegem}	30,2	↑	Beerlegemsebaan, N415	Zavelputstraat			60
13:40	13:38	13:37	167,1		30,5	Y	Beerlegemsebaan, N415	Gaverstraat, N415			61
13:43	13:41	13:39	165,1		32,5	↻	Latendreef, N46	Beerlegemsebaan, N415			62
13:44	13:42	13:40	164,7	{Paulatem}	32,9	↑	Latendreef, N46				63
13:45	13:43	13:41	163,5	{Sint-Maria-Latem}	34,1	↑	Latendreef, N46				64
13:47	13:45	13:43	162,0	{Nederzwalm-Hermelgem}	35,6	↑	Latendreef, N46	Biesstraat			65
13:48	13:46	13:44	161,4		36,2	🚰	Hoogstraat, N435	Weldenstraat			66
13:48	13:46	13:44	161,1	START - Litterzone	36,5	🗑	START - Litterzone				67
13:49	13:47	13:45	160,8	END - Litterzone	36,8	🗑	END - Litterzone				68
13:49	13:47	13:45	160,8	START - Feedzone	36,8	🍴	START - Feedzone				69
13:50	13:47	13:45	160,3	END - Feedzone	37,3	🍴	END - Feedzone				70
13:50	13:47	13:45	160,3	KRUISEM	37,3	↑	Nederzwalmsesteenweg, N435				71
13:50	13:47	13:45	160,3	{Zingem}	37,3	🌉	Bridge - Bovenshelde				72
13:50	13:47	13:45	160,3	START - Litterzone	37,3	🗑	START - Litterzone				73
13:50	13:48	13:46	159,9	END - Litterzone	37,7	🗑	END - Litterzone				74
13:53	13:50	13:48	158,1		39,5	↑	Alfred Amelotstraat, N435	Broekstraat			75
13:53	13:51	13:49	157,6		40,0	🚰	Kruishoutemsesteenweg, N435	Alfred Amelotstraat			76
13:54	13:52	13:49	157,1	Attention - Railroad	40,5	⚠	Attention - Railroad crossing	nr. 86-67			77
13:55	13:52	13:50	156,4		41,2	↻	Bekestraat	Kruishoutemsesteenweg			78
13:55	13:53	13:51	156,0	{Huisse}	41,6	↑	Bekestraat				79
13:57	13:55	13:53	154,5		43,1	↻	Lange Aststraat	Bekestraat			80
13:58	13:55	13:53	154,2		43,4	🚶	Cobblestones - Lange Aststraat - 500m				81
14:00	13:58	13:55	152,5		45,1	↻	Kloosterstraat	Driesstraat			82
14:02	13:59	13:57	151,1	{Lozer}	46,5	↑	Kloosterstraat	Hamstraat			83
14:03	14:00	13:57	150,6		47,0	Y	Kloosterstraat	Hoogrechemstraat			84
14:03	14:00	13:58	150,3		47,3	↻	Ouwegemsesteenweg, N435				85
14:04	14:01	13:59	149,6		48,0	↻	Kasteelstraat, N437	Lozerstraat			86
14:06	14:03	14:00	148,6	{Kruishoutem}	49,0	↑	Kasteelstraat, N437	Nevelstraat			87
14:09	14:06	14:03	146,3		51,3	↻	Nieuwstraat, N437	Nieuwstraat, N437			88
14:12	14:09	14:06	144,0		53,6	↻	Bunderstraat	Deinsesteenweg			89

Ø Kph 44	Ø Kph 46	Ø Kph 48	-	MUNICIPALITY - CITY	+		STREET NAME	CROSSING STREET			NR.
								LEFT	MAIN	RIGHT	
14:13	14:10	14:07	142,9		54,7		Bridge - E17				90
14:14	14:11	14:08	142,2		55,4		Karreweg	Karreweg			91
14:15	14:12	14:09	141,4		56,2		Karreweg	Brandstraat			92
14:15	14:12	14:09	141,3		56,3		Duifhuisstraat	Karreweg			93
14:16	14:13	14:10	140,7		56,9		Bridge - E17				94
14:17	14:14	14:11	139,9		57,7		Deinsesteenweg, N494		Deinsesteenweg, N494		95
14:18	14:15	14:12	139,1		58,5		Bridge - E17				96
14:19	14:16	14:13	138,4	DEINZE	59,2		Oudenaardsesteenweg, N494	Karreweg	Souverainestraat		97
14:21	14:17	14:14	137,3	{Petegem-aan-de-Leie}	60,3		Oudenaardsesteenweg, N494	Paddepoel			98
14:23	14:20	14:16	135,5		62,1		Gaversesteenweg, N35			N35	99
14:24	14:20	14:17	135,3		62,3		Volhardingslaan, N35		Gaversesteenweg		100
14:24	14:20	14:17	134,9	Keep right	62,7		Volhardingslaan, N35	Oostkouterlaan	Velostraat		101
14:25	14:21	14:18	134,5	Keep right	63,1		Tweebruggenlaan, N35	Kortrijksesteenweg	Kortrijkstraat		102
14:25	14:21	14:18	134,4	{Deinze}	63,2		Tweebruggenlaan, N35				103
14:25	14:21	14:18	134,2		63,4		Bridge - Leie				104
14:26	14:22	14:18	133,8	Keep right	63,8		Tweebruggenlaan, N35			Brielstraat	105
14:26	14:22	14:19	133,6	Keep right	64,0		Tweebruggenlaan, N35	Stadionlaan			106
14:26	14:23	14:19	133,3		64,3		Bridge - Leie				107
14:28	14:24	14:20	132,4		65,2		Tweebruggenlaan, N35	Wakkense Heirweg		N466	108
14:28	14:24	14:20	132,3		65,3		Aaltersesteenweg, N409	N35		N466	109
14:29	14:25	14:21	131,5	{Zeveren}	66,1		Vinktstraat, N409			Sint-Amandusstraat	110
14:31	14:27	14:23	129,9	{Vinkt}	67,7		Deinzestraat, N409	Kauwestraat			111
14:32	14:28	14:24	129,2		68,4		Lotenhullestraat, N409	Aarseleweg	Martelarenplein		112
14:35	14:30	14:27	127,3	AALTER	70,3		Heirstraat, N409				113
14:35	14:31	14:27	126,8	{Lotenhulle}	70,8		Heirstraat, N409			Heirstraat	114
14:38	14:34	14:30	124,8		72,8		Lomolenstraat		Heirstraat, N409		115
14:39	14:34	14:30	124,2		73,4		Poekestraat			Lodorp	116
14:40	14:35	14:31	123,4	{Poeke}	74,2		Kasteelstraat	Kasteelstraat			117
14:41	14:37	14:33	122,5		75,1		Poekedorpstraat	Middendreef			118
14:42	14:37	14:33	122,1		75,5		Ruisledestraat	Knokstraat			119
14:42	14:37	14:33	121,9	WINGENE	75,7		Poekestraat			Parkstraat	120
14:42	14:38	14:34	121,6	{Ruislede}	76,0		Poekestraat			Grensstraat	121
14:45	14:41	14:36	119,5		78,1		Aalterstraat, N37	Aalterstraat, N37			122
14:48	14:43	14:39	117,6	AALTER	80,0		Aalsterstraat, N37			Pietakkerstraat	123
14:48	14:43	14:39	117,4		80,2		Tielstsesteenweg, N37	Oud Leykenstraat			124
14:51	14:46	14:41	115,5		82,1		Biesemveldstraat			Biesemveldstraat	125
14:51	14:46	14:42	115,0		82,6		Sterrewijk	Biesemveldstraat			126
14:52	14:47	14:43	114,4		83,2		Sterrewijk		Sterrewijk		127
14:54	14:49	14:44	113,3		84,3		Brigde - E40				128
14:54	14:49	14:44	113,3		84,3		Lindestraat				129
14:54	14:49	14:44	113,3	START - Litterzone	84,3		START - Litterzone				130
14:54	14:49	14:44	113,1	END - Litterzone	84,5		END - Litterzone				131
14:54	14:49	14:44	113,1	START - Feedzone	84,5		START - Feedzone				132
14:55	14:50	14:45	112,6	END - Feedzone	85,0		END - Feedzone				133
14:55	14:50	14:45	112,6	START - Litterzone	85,0		START - Litterzone				134
14:55	14:50	14:45	112,6		85,0		Brouwerijstraat			Brouwerijstraat	135

Ø Kph 44	Ø Kph 46	Ø Kph 48	-	MUNICIPALITY - CITY	+		STREET NAME	CROSSING STREET			NR.
								LEFT	MAIN	RIGHT	
14:55	14:50	14:45	112,3	END - Litterzone	85,3		END - Litterzone				136
14:56	14:50	14:46	111,9		85,7		Stratem		Sint-Maria-Aalterstraat		137
14:57	14:52	14:47	111,1		86,5		Bridge - E40				138
15:00	14:55	14:50	108,5		89,1		Aalterstraat		Stratem		139
15:02	14:57	14:52	107,0		90,6		Wingestraat		Blekkevijverstraat		140
15:03	14:58	14:53	106,1		91,5		Zouter		Wingestraat		141
15:06	15:01	14:55	104,2		93,4		Bakensgoed	Bakensgoed	Schuurlo		142
15:07	15:02	14:56	103,4	BEERNEM	94,2		Vijverstraat	Beelkens			143
15:07	15:02	14:57	103,3	West-Vlaanderen	94,3		Bridge - E40				144
15:08	15:02	14:57	103,0	{Sint-Joris}	94,6		Vijverstraat	Vijverstraat			145
15:09	15:03	14:58	102,4		95,2		Bridge - railroad				146
15:09	15:03	14:58	102,4		95,2		Galgeveld	Miseriestraat			147
15:10	15:04	14:59	101,3		96,3		Sint-Jorisstraat N368	St Jorisstr	Galgeveld		148
15:11	15:05	15:00	100,4		97,2		Bridge - Sint Jorisstraat				149
15:13	15:08	15:02	98,8	AALTER	98,8		Hellestraat N368	Hellemeersen			150
15:14	15:08	15:03	98,3	Oost-Vlaanderen	99,3		Hellestraat N368	Kobhoutstraatje			151
15:15	15:09	15:04	97,7	{Knesselare}	99,9		Hellestraat N368	Hellemeersen			152
15:15	15:10	15:04	97,3		100,3		De Plaats, N337		De Plaats		153
15:15	15:10	15:04	97,3		100,3		Kloosterstraat, N337				154
15:17	15:11	15:05	96,2	BEERNEM	101,4		Knesselarestraat, N337				155
15:18	15:11	15:06	95,8	West-Vlaanderen	101,8		Knesselarestraat, N337	Zeldonkstraat			156
15:18	15:12	15:06	95,6	{Oedelem}	102,0		Knesselarestraat, N337	Nieuwehovenstraat			157
15:23	15:17	15:11	91,9		105,7		Hoogstraat	Knesselarestraat, N337			158
15:26	15:20	15:14	89,5		108,1		Nieuwstraat	Hoogstraat			159
15:30	15:23	15:17	87,0		110,6		Zomerstraat-Oost	Zomerstraat-Oost			160
15:30	15:24	15:18	86,5		111,1		Zomerstraat-Oost	Pieronzestraat			161
15:30	15:24	15:18	86,3	DAMME	111,3		Schardauwstraat	Zomerstraat-Oost			162
15:31	15:25	15:19	85,6	{Sijsele}	112,0		Schardauwstraat	Vandenbergheweg			163
15:32	15:25	15:19	85,2		112,4		Gentse Steenweg, N9	Gentse Steenweg, N9			164
15:32	15:26	15:20	84,9		112,7		Dorpsstraat, N9	Zwaanstraat			165
15:33	15:26	15:20	84,5		113,1		Dorpsstraat, N9	Oedelemsesteenweg			166
15:33	15:27	15:21	84,1		113,5		Stationsstraat	Dorpsstraat, N9			167
15:35	15:28	15:22	82,8		114,8		Versmalling / Narrowing				168
15:36	15:29	15:23	82,1		115,5		Brieversweg	Sijseelsesteenweg			169
15:36	15:29	15:23	82,1		115,5		Cobblestones - 1800m				170
15:36	15:30	15:23	81,9	BRUGGE	115,7		Brieversweg				171
15:39	15:32	15:25	80,3	{Sint-Kruis}	117,3		Brieversweg	Maleveld			172
15:39	15:32	15:26	80,0		117,6		Pijpeweg	Brieversweg			173
15:41	15:34	15:27	78,6	DAMME	119,0		Pijpeweg	Aardenburgseweg	Legeweg		174
15:41	15:34	15:27	78,6	{Vivenkapelle}	119,0		Pijpeweg				175
15:44	15:37	15:30	76,4	{Damme}	121,2		Kerkstraat	Vivensteenweg			176
15:45	15:37	15:31	75,9		121,7		Cobblestones - 500m				177
15:45	15:38	15:31	75,8		121,8		Kerkstraat	Oude Sluissedijk			178
15:45	15:38	15:31	75,4		122,2		Dammesteenweg	Damse Vaart-Zuid	Damse Vaart-Z		179
15:45	15:38	15:32	75,3		122,3		Versmalling / Narrowing				180
15:46	15:39	15:32	74,9	START - Litterzone	122,7		START - Litterzone				181

Ø Kph 44	Ø Kph 46	Ø Kph 48	-	MUNICIPALITY - CITY	+		STREET NAME	CROSSING STREET			NR.
								LEFT	MAIN	RIGHT	
15:46	15:39	15:32	74,8	END - Litterzone	122,8		END - Litterzone				182
15:46	15:39	15:32	74,8	START - Feedzone	122,8		START - Feedzone				183
15:47	15:40	15:33	74,1	END - Feedzone	123,5		END - Feedzone				184
15:47	15:40	15:33	74,1	START - Litterzone	123,5		START - Litterzone				185
15:48	15:40	15:34	73,7	END - Litterzone	123,9		END - Litterzone				186
15:47	15:40	15:33	74,1	{Oostkerke}	123,5		Dammesteeweg	Pompestraat		Pompestraat	187
15:48	15:40	15:34	73,6		124,0		Koolkerkesteenweg, N374	Koolkerkesteenweg, N374			188
15:50	15:43	15:36	72,0		125,6		Brug / Bridge				189
15:50	15:43	15:36	71,9		125,7		Leopoldsvaart-Noord, N378	Koolkerkesteenweg, N374			190
15:53	15:46	15:39	69,5		128,1		Knoksebaan, N300	N376			191
15:54	15:46	15:39	69,1	Entering local track	128,5		Knoksebaan, N376	Heistlaan			192
15:54	15:47	15:40	68,8	KNOKKE-HEIST	128,8		Knoksebaan, N376				193
15:54	15:47	15:40	68,8	{Ramskapelle}	128,8		Knoksebaan, N376				194
15:55	15:47	15:40	68,2	{Westkapelle}	129,4		Knoksebaan, N376				195
15:56	15:48	15:41	67,9	FLANDRIEN CHECKPOINT 2	129,7		FLANDRIEN CHECKPOINT SPRINT 2	thv nr. 60			196
15:58	15:50	15:43	66,4		131,2		Sluisstraat, N376a	Dudzelestraat, N376			197
15:58	15:50	15:43	66,2		131,4		Dorpsstraat, N376a	Waterstraat			198
15:58	15:50	15:43	66,2		131,4		Herenweg	Dorpsstraat, N376a			199
15:59	15:51	15:44	65,6		132,0		Westkapellestraat	Westkapellestraat			200
16:01	15:53	15:46	64,1		133,5		Westkapellestraat, N349	Westkapellestraat, N349			201
16:02	15:54	15:46	63,5	{Heist}	134,1		Westkapellestraat, N349	Nieuwstraat			202
16:04	15:56	15:49	61,4		136,2		Brug/Bridge - Spoorweg/Railroad				203
16:04	15:56	15:49	61,4		136,2		Hendrik Consciencestraat	Westkapellestraat			204
16:05	15:57	15:49	61,1		136,5		Polderstraat	Pannenstraat		Pannenstraat	205
16:05	15:57	15:50	60,8		136,8		Knokkestraat, N359	Knokkestraat			206
16:06	15:58	15:50	60,3		137,3		Knokkestraat	Krommedijk			207
16:06	15:58	15:50	60,3		137,3		Elizabetlaan, N34	Knokkestraat			208
16:07	15:58	15:51	59,8		137,8		Elizabetlaan, N34	Duinbergenlaan		Duinbergenlaan	209
16:07	15:59	15:51	59,6		138,0		Railroad crossing tram				210
16:08	16:00	15:52	58,7		138,9		Zeerobbenlaan	Elizabetlaan, N34			211
16:08	16:00	15:53	58,5		139,1		Zeedijk-Albertstrand	Zeedijk-Albertstrand			212
16:09	16:01	15:53	58,0		139,6		De Wandelaar	Leeuwerikenlaan		De Wandelaar	213
16:09	16:01	15:53	57,9		139,7		1e Passage Finish - 3 Laps to go (19,3km)				214
16:09	16:01	15:53	57,9		139,7		Majoor Quaillestraat	Majoor Quaillestraat			215
16:09	16:01	15:53	57,9		139,7		Bergdreef	Bergdreef			216
16:09	16:01	15:54	57,7		139,9		Jozef Nellenslaan	Jozef Nellenslaan			217
16:10	16:01	15:54	57,5		140,1		Duinendreef	Van Cailliedreef		J. Nellenslaan	218
16:10	16:02	15:54	57,0		140,6		Anemonenlaan	Anemonenlaan			219
16:11	16:02	15:55	56,9		140,7		Directeur Generaal Willemspark	Patriottenstraat			220
16:12	16:03	15:55	56,2		141,4		Parkstraat	Zeedijk-Heist			221
16:12	16:03	15:56	56,0		141,6		Elizabetlaan, N34	Elizabetlaan, N34			222
16:12	16:04	15:56	55,8		141,8		Elizabetlaan, N34	Elizabetlaan, N34			223
16:12	16:04	15:56	55,6		142,0		Elizabetlaan, N34	Elizabetlaan, N34			224
16:12	16:04	15:56	55,6		142,0		Railroad crossing tram				225
16:12	16:04	15:56	55,6	Tegen richting in	142,0		Elizabetlaan, N34	Kursaalstraat			226
16:13	16:05	15:57	55,1		142,5		Heistlaan, N300	Elizabetlaan, N34			227

Ø Kph 44	Ø Kph 46	Ø Kph 48	-	MUNICIPALITY - CITY	+		STREET NAME	CROSSING STREET			NR.
								LEFT	MAIN	RIGHT	
16:14	16:05	15:58	54,4		143,2		Heistlaan, N300	N384			228
16:14	16:05	15:58	54,4		143,2		Brug/Bridge - Spoorweg/Railroad				229
16:15	16:06	15:58	53,8		143,8		Heistlaan, N300	Sterknoop			230
16:15	16:06	15:58	53,8	START - Litterzone	143,8		START - Litterzone				231
16:15	16:06	15:59	53,7	END - Litterzone	143,9		END - Litterzone				232
16:15	16:06	15:59	53,7	START - Feedzone	143,9		START - Feedzone				233
16:15	16:07	15:59	53,4	{Ramskapelle}	144,2		Heistlaan, N300	Moerstraat			234
16:16	16:08	16:00	52,7	END - Feedzone	144,9		END - Feedzone				235
16:16	16:08	16:00	52,7	START - Litterzone	144,9		START - Litterzone				236
16:17	16:08	16:00	52,4	END - Litterzone	145,2		END - Litterzone				237
16:19	16:10	16:02	50,6		147,0		Heistlaan, N300				238
16:20	16:11	16:03	50,0		147,6		Brug/Tunnel - A11				239
16:20	16:11	16:03	49,9		147,7		Knoksebaan, N376				240
16:21	16:12	16:04	49,5	KNOKKE-HEIST	148,1		Knoksebaan, N376				241
16:21	16:12	16:04	49,5	{Ramskapelle}	148,1		Knoksebaan, N376				242
16:21	16:13	16:05	48,9	{Westkapelle}	148,7		Knoksebaan, N376				243
16:22	16:13	16:05	48,6	FLANDRIEN CHECKPOINT 3	149,0		FLANDRIEN CHECKPOINT SPRINT 3				244
16:24	16:15	16:07	47,1		150,5		Sluisstraat, N376a				245
16:24	16:15	16:07	46,9		150,7		Dorpsstraat, N376a				246
16:24	16:15	16:07	46,9		150,7		Herenweg				247
16:25	16:16	16:08	46,3		151,3		Westkapellestraat				248
16:27	16:18	16:10	44,8		152,8		Westkapellestraat, N349				249
16:28	16:19	16:10	44,2	{Heist}	153,4		Westkapellestraat, N349				250
16:31	16:22	16:13	42,1		155,5		Brug/Bridge - Spoorweg/Railroad				251
16:31	16:22	16:13	42,1		155,5		Hendrik Consciencestraat				252
16:31	16:22	16:13	41,8		155,8		Polderstraat				253
16:32	16:22	16:14	41,5		156,1		Knokkestraat, N359				254
16:32	16:23	16:14	41,0		156,6		Knokkestraat				255
16:32	16:23	16:14	41,0		156,6		Elizabetlaan, N34				256
16:33	16:24	16:15	40,5		157,1		Elizabetlaan, N34				257
16:33	16:24	16:15	40,3		157,3		Railroad crossing tram				258
16:34	16:25	16:16	39,4		158,2		Zeerobbenlaan				259
16:35	16:25	16:17	39,2		158,4		Zeedijk-Albertstrand				260
16:35	16:26	16:17	38,7		158,9		De Wandelaar				261
16:36	16:26	16:17	38,6		159,0		2e Passage Finish - 2 Laps to go (19,3km)				262
16:36	16:26	16:17	38,6		159,0		Majoor Quaillestraat				263
16:36	16:26	16:17	38,6		159,0		Bergdreef				264
16:36	16:26	16:18	38,4		159,2		Jozef Nellenslaan				265
16:36	16:27	16:18	38,2		159,4		Duinendreef				266
16:37	16:27	16:19	37,7		159,9		Anemonenlaan				267
16:37	16:27	16:19	37,6		160,0		Directeur Generaal Willemspark				268
16:38	16:28	16:20	36,9		160,7		Parkstraat				269
16:38	16:29	16:20	36,7		160,9		Elizabetlaan, N34				270
16:38	16:29	16:20	36,5		161,1		Elizabetlaan, N34				271
16:39	16:29	16:20	36,3		161,3		Elizabetlaan, N34				272
16:39	16:29	16:20	36,3		161,3		Railroad crossing tram				273

Ø Kph 44	Ø Kph 46	Ø Kph 48	-	MUNICIPALITY - CITY	+		STREET NAME	CROSSING STREET			NR.
								LEFT	MAIN	RIGHT	
16:39	16:29	16:20	36,3	Tegen richting in	161,3		Elizabetlaan, N34				274
16:39	16:30	16:21	35,8		161,8		Heistlaan, N300				275
16:40	16:31	16:22	35,1		162,5		Heistlaan, N300				276
16:40	16:31	16:22	35,1		162,5		Brug/Bridge - Spoorweg/Railroad				277
16:41	16:31	16:23	34,5		163,1		Heistlaan, N300				278
16:41	16:31	16:23	34,5	START - Litterzone	163,1		START - Litterzone				279
16:41	16:32	16:23	34,4	END - Litterzone	163,2		END - Litterzone				280
16:41	16:32	16:23	34,4	START - Feedzone	163,2		START - Feedzone				281
16:42	16:32	16:23	34,1	{Ramskapelle}	163,5		Heistlaan, N300				282
16:43	16:33	16:24	33,4	END - Feedzone	164,2		END - Feedzone				283
16:43	16:33	16:24	33,4	START - Litterzone	164,2		START - Litterzone				284
16:43	16:33	16:24	33,2	END - Litterzone	164,4		END - Litterzone				285
16:45	16:36	16:27	31,3		166,3		Heistlaan, N300				286
16:46	16:36	16:27	30,7		166,9		Brug/Tunnel - A11				287
16:46	16:37	16:27	30,6		167,0		Knoksebaan, N376				288
16:47	16:37	16:28	30,2	KNOKKE-HEIST	167,4		Knoksebaan, N376				289
16:47	16:37	16:28	30,2	{Ramskapelle}	167,4		Knoksebaan, N376				290
16:48	16:38	16:29	29,6	{Westkapelle}	168,0		Knoksebaan, N376				291
16:50	16:40	16:31	27,8		169,8		Sluisstraat, N376a				292
16:51	16:40	16:31	27,6		170,0		Dorpsstraat, N376a				293
16:51	16:40	16:31	27,6		170,0		Herenweg				294
16:51	16:41	16:32	27,0		170,6		Westkapellestraat				295
16:53	16:43	16:34	25,5		172,1		Westkapellestraat, N349				296
16:54	16:44	16:35	24,9	{Heist}	172,7		Westkapellestraat, N349				297
16:55	16:45	16:35	24,4	Golden KM - SPRINT 1	173,2		Golden KM - SPRINT 1				298
16:56	16:45	16:36	23,9	Golden KM - SPRINT 2	173,7		Golden KM - SPRINT 2				299
16:56	16:46	16:36	23,4	Golden KM - SPRINT 3	174,2		Golden KM - SPRINT 3				300
16:57	16:47	16:37	22,8		174,8		Brug/Bridge - Spoorweg/Railroad				301
16:57	16:47	16:37	22,8		174,8		Hendrik Consciencestraat				302
16:57	16:47	16:38	22,5		175,1		Polderstraat				303
16:58	16:47	16:38	22,2		175,4		Knokkestraat, N359				304
16:59	16:48	16:39	21,7		175,9		Knokkestraat				305
16:59	16:48	16:39	21,7		175,9		Elizabetlaan, N34				306
16:59	16:49	16:39	21,2		176,4		Elizabetlaan, N34				307
17:00	16:49	16:39	21,0		176,6		Railroad crossing tram				308
17:01	16:50	16:41	20,1		177,5		Zeerobbenlaan				309
17:01	16:50	16:41	19,9		177,7		Zeedijk-Albertstrand				310
17:02	16:51	16:41	19,4		178,2		De Wandelaar				311
17:02	16:51	16:42	19,3		178,3		3e Passage Finish - 1 Lap to go (19,3km)				312
17:02	16:51	16:42	19,3		178,3		Majoor Quaillestraat				313
17:02	16:51	16:42	19,3		178,3		Bergdreef				314
17:02	16:52	16:42	19,1		178,5		Jozef Nellenslaan				315
17:02	16:52	16:42	18,9		178,7		Duinendreef				316
17:03	16:52	16:43	18,4		179,2		Anemonenlaan				317
17:03	16:53	16:43	18,3		179,3		Directeur Generaal Willemspark				318
17:04	16:53	16:44	17,6		180,0		Parkstraat				319

Ø Kph 44	Ø Kph 46	Ø Kph 48	-	MUNICIPALITY - CITY	+		STREET NAME	CROSSING STREET			NR.
								LEFT	MAIN	RIGHT	
17:04	16:54	16:44	17,4		180,2		Elizabetlaan, N34				320
17:05	16:54	16:44	17,2		180,4		Elizabetlaan, N34				321
17:05	16:54	16:44	17,0		180,6		Elizabetlaan, N34				322
17:05	16:54	16:44	17,0		180,6		Railroad crossing tram				323
17:05	16:54	16:44	17,0	Tegen richting in	180,6		Elizabetlaan, N34				324
17:06	16:55	16:45	16,5		181,1		Heistlaan, N300				325
17:07	16:56	16:46	15,8		181,8		Heistlaan, N300				326
17:07	16:56	16:46	15,8		181,8		Brug/Bridge - Spoorweg/Railroad				327
17:07	16:57	16:47	15,2		182,4		Heistlaan, N300				328
17:07	16:57	16:47	15,2	START - Litterzone	182,4		START - Litterzone				329
17:08	16:57	16:47	15,1	END - Litterzone	182,5		END - Litterzone				330
17:08	16:57	16:47	14,8	{Ramskapelle}	182,8		Heistlaan, N300				331
17:12	17:01	16:51	12,0		185,6		Heistlaan, N300				332
17:13	17:02	16:51	11,4		186,2		Brug/Tunnel - A11				333
17:13	17:02	16:52	11,3		186,3		Knoksebaan, N376				334
17:13	17:02	16:52	10,9	KNOKKE-HEIST	186,7		Knoksebaan, N376				335
17:13	17:02	16:52	10,9	{Ramskapelle}	186,7		Knoksebaan, N376				336
17:14	17:03	16:53	10,3	{Westkapelle}	187,3		Knoksebaan, N376				337
17:17	17:05	16:55	8,5		189,1		Sluisstraat, N376a				338
17:17	17:06	16:55	8,3		189,3		Dorpsstraat, N376a				339
17:17	17:06	16:55	8,3		189,3		Herenweg				340
17:18	17:06	16:56	7,7		189,9		Westkapellestraat				341
17:20	17:08	16:58	6,2		191,4		Westkapellestraat, N349				342
17:21	17:09	16:59	5,6	{Heist}	192,0		Westkapellestraat, N349				343
17:23	17:12	17:01	3,5		194,1		Brug/Bridge - Spoorweg/Railroad				344
17:23	17:12	17:01	3,5		194,1		Hendrik Consciencestraat				345
17:24	17:12	17:02	3,2		194,4		Polderstraat				346
17:24	17:13	17:02	2,9		194,7		Knokkestraat, N359				347
17:24	17:13	17:02	3,0	SPRINTZONE	194,6		3 KM TO GO				348
17:25	17:13	17:03	2,4		195,2		Knokkestraat				349
17:25	17:13	17:03	2,4		195,2		Elizabetlaan, N34				350
17:26	17:14	17:03	1,9		195,7		Elizabetlaan, N34				351
17:26	17:14	17:04	1,7		195,9		Railroad crossing tram				352
17:27	17:15	17:04	1,0	Final km	196,6		Last km		Paul Van der Meerschenlaan		353
17:27	17:15	17:05	0,8		196,8		Zeerobbenlaan				354
17:27	17:16	17:05	0,7	<<< Deviaton	196,9		Deviation	Jozef Nellenslaan			355
17:27	17:16	17:05	0,6		197,0		Zeedijk-Albertstrand				356
17:28	17:16	17:06	0,1		197,5		De Wandelaar				357
17:28	17:16	17:06	0,0		197,6		FINISH				358

RODANIA

CYCLING



Chronograph Cycling - Exclusive limited edition
30 minute counter chrono - Small second - 10 ATM
Box set with a second strap - 459 €

www.rodania.com

Welkom in / Bienvenue à

DURBUY

NL Durbuy-Vieille-Ville, zoals het “kleinste stadje ter wereld” nu heet, werd gesticht vóór 1275! De uitloper van haar kasteel, haar graanmarkt, haar muren en smalle straatjes uit een ander tijdperk, maken het tot een stad die recht uit de Middeleeuwen lijkt te komen. Dat verklaart haar onmiskenbare aantrekkingskracht op bezoekers, die het hele jaar door in groten getale toestromen.

Maar Durbuy beschikt ook over een uitzonderlijk cultureel en natuurlijk erfgoed. Meer dan 550 (!) opmerkelijke gebouwen zijn opgenomen in het “Patrimoine architectonique et Territoires de Wallonie”, om nog maar te zwijgen van 30 archeologische sites, 26 monumenten en/of beschermde sites. Er is ook 4.014 hectare beschermd door Natura 2000.

Verder zijn er honderden kilometers bewegwijzerde wandelingen, waaronder het “Ravel”- netwerk langs de Ourthe; meer dan 290 sites met opmerkelijke bomen; 88 hectare erkende natuurgebieden... Genoeg om liefhebbers van historische steden en de natuur tevreden te stellen.

Al deze troeven maken van de gemeente Durbuy de “belangrijkste toeristische bestemming van Wallonië”. Met niet minder dan anderhalf miljoen overnachtingen beschikt zij over een bijzonder goed ontwikkeld aanbod op haar grondgebied: 46 hotels en restaurants, bijna 200 gîtes en gastenkamers, 7 vakantie dorpen en 1.850 tweede woningen.

In 2007 heeft de Europese Commissie met de prijs “EDEN” de gemeente Durbuy uitgeroepen tot “buitengewone Europese toeristische bestemming op het platteland”, als erkenning van haar inspanningen voor de ontwikkeling van duurzaam toerisme.

FR Durbuy-Vieille-Ville, comme on dit à présent pour désigner ce qui est « la plus petite ville du monde », a été affranchie avant 1275 ! L'éperon de son château, sa Halle aux blés, ses murs et ses ruelles d'un autre âge, en font une ville sortie tout droit du Moyen Age. D'où son attrait indéniable pour les visiteurs qui s'y pressent tout au long de l'année. Mais Durbuy, c'est aussi un patrimoine culturel et naturel exceptionnel.

Plus de 550 (!) édifices remarquables sont répertoriés dans le « Patrimoine architectural et Territoires de Wallonie », sans compter 30 sites archéologiques, 26 monuments et/ ou sites classés. C'est également 4.014 hectares protégés par le statut Natura 2000.

C'est aussi plusieurs centaines de kilomètres de promenades balisées, dont le réseau « Ravel » aménagé le long de l'Ourthe ; c'est plus de 290 sites peuplés d'arbres remarquables ; c'est 88 hectares de Réserves naturelles agréées... De quoi satisfaire les amateurs de vieilles pierres et les amoureux de la nature. Tous ces atouts font de la Commune de Durbuy, la “Première destination touristique de Wallonie”.

Avec pas moins d'un million cinq cent mille nuitées, elle possède effectivement des structures d'accueil particulièrement développées sur tout son territoire : 46 hôtels et restaurants, près de 200 gîtes et chambres d'hôtes, 7 villages de vacances et 1.850 résidences secondaires.

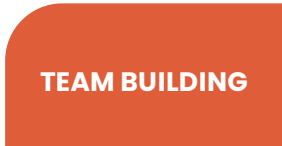
En 2007, en lui attribuant le prix « EDEN », la Commission européenne a désigné la Commune de Durbuy, « Destination touristique rurale européenne d'excellence », récompensant de la sorte ses efforts en matière de développement touristique durable.



Philippe BONTEMPS
Burgemeester
Bourgmestre



WE WELCOME AND DELIGHT OUR GUESTS AND CLIENTS EVERY DAY, OFFERING UNFORGETTABLE EXPERIENCES IN BEAUTIFUL SETTINGS - IT'S WHAT INSPIRES AND DRIVES US.



HOST YOUR NEXT UNFORGETTABLE BUSINESS EVENT IN THE HEART OF DURBUY
sales@sda.be • www.sda.be



Welkom in / Bienvenue à

DURBUY SDA

NL “Durbuy, natuur- en gastronomische bestemming, houdt hartstochtelijk van wielrennen”

Er zijn aankomst- en vertreksteden, en er is Durbuy. Niet zomaar een decor, maar een bestemming op zich, waar fietsen geen gelegenheid is, maar een echte passie.

Het is voor ons een grote trots om de Baloise Belgium Tour te mogen verwelkomen voor deze iconische etappe “Durbuy naar Durbuy”. Een evenement dat perfect past bij onze regio. Durbuy ademt immers het hele jaar door wielersport in al haar vormen: de RAVeL langs de kronkelende Ourthe voor liefhebbers van rustige fietstochten, een netwerk van 350 km aan knooppuntroutes voor ontdekkingsreizigers, en gravel-, mountainbike- en e-MTB-routes door het hart van de Ardense bossen voor wie op zoek is naar legendarische beklimmingen – en de afdalingen die pure vrijheid bieden.

Adventure Valley Durbuy, ons activiteiten-park voor jong en oud, zowel indoor als outdoor, biedt fietsverhuur en bewegwijzerde routes aan in een idyllische omgeving die kan wedijveren met de mooiste fiets-bestemmingen van Europa. Of u nu al tientallen jaren fietst of pas het plezier van het fietsen ontdekt, met een klassieke of elektrische fiets, de Ardennen bezorgen u onvergetelijke ervaringen.

En na de inspanning? Durbuy is ook een gastronomische topbestemming. Onze hotels en restaurants – waaronder die van sterrenchef Wout Bru – verwelkomen u graag om van een mooie uitstap een blijvende herinnering te maken. Greenfields Glamping, een van de beste glampings van België, biedt bovendien een unieke setting om de ervaring te verlengen, met ingerichte tenten, een zwembad en tal van andere activiteiten.

De Muur van Durbuy heeft al prachtige hoofdstukken geschreven in de Belgische wielergeschiedenis. In 2026 zijn we dan ook opnieuw trots om de Ronde van België te mogen ontvangen. Moge de beste winnen.

Tot binnenkort in Durbuy.

FR “Durbuy, destination nature et gastronomie, aime le vélo passionnément”

Il y a des villes-étapes, et il y a Durbuy. Pas seulement un décor – une destination à part entière, où le vélo n'est pas une occasion mais une affaire de cœur.

Accueillir le Baloise Belgium Tour pour cette étape emblématique « Durbuy to Durbuy » est une fierté, tout en cohérence avec la région. Car Durbuy vit le vélo 365 jours par an, dans toute sa diversité : le Ravel le long des méandres de l'Ourthe pour les amateurs de balades apaisantes, 350 km de réseau maillé via les points-nœuds pour les explorateurs, et des itinéraires gravel, VTT et E-MTB au cœur des forêts ardennaises pour ceux qui cherchent la côte de légende – et la descente qui libère.

Adventure Valley Durbuy, notre parc d'activités pour petits et grands, indoor et outdoor, propose des locations de vélo et des itinéraires balisés dans un environnement bucolique qui n'a rien à envier aux plus beaux spots d'Europe. Que vous soyez sur une selle depuis des dizaines d'années ou que vous découvrez le plaisir du vélo, classique ou électrique, les Ardennes vous réservent des sensations qui ne s'oublient pas.

Et après l'effort ? Durbuy est également une destination gastronomique de premier plan. Nos hôtels et restaurants – dont ceux sublimes par le chef étoilé Wout Bru – vous attendent pour transformer une belle escapade en souvenir durable. Greenfields Glamping, un des meilleurs glampings de Belgique, offre quant à lui un cadre unique pour prolonger l'expérience sur un site offrant tentes aménagées, piscine et bien d'autres activités..

Le Mur de Durbuy a déjà écrit de belles pages du cyclisme belge. En 2026, c'est de nouveau notre fierté d'accueillir le Tour de Belgique. Que le meilleur gagne.

À très bientôt à Durbuy.



Benoît BRONCKART
CEO - Sanglier Durbuy
Adventurese



Ook wij maken kilometers.

Wij leveren hekwerkproducten van de hoogste kwaliteit, made in Europe. Dat betekent gegarandeerd puur vakmanschap, een grote diversiteit aan hekwerken en hekwerkproducten en een grote voorraad, waaruit wij direct kunnen leveren. Kilometers lang.

VMFENCES.COM



VAN MERKSTEIJN FENCES



Official partner

DURBUY: 19.06.2026

Start & Finish

PPO	Rue de Lantigné 22, 6940 Durbuy,	
Accreditation center	Le Sanglier Des Ardennes, Rue du Comte Théodule d'Ursel 14, 6940 Durbuy	08:00
Safety Briefing Drivers and Mobs	Le Sanglier Des Ardennes	11:15 – 11:45
Briefing Officials	Le Sanglier Des Ardennes	11:45 – 12:00
Team presentation	Avenue Hubert Philippart	11:40 – 12:50
Neutral start	Place aux Foires, 6940 Durbuy	13:00
Official start	Rue d'Andenne, 6940 Durbuy	13:05
Distance	173 km	
1st passage arrival		14:00
2nd passage arrival		15:01
3rd passage arrival		16:01
Finish	Rue du Gibet / Mur de Durbuy	17:00
Ceremony stage	Rue du Gibet / Durbuy Green Fields	17:20
Doping control	Next to ceremony stage	
Press Room	Rue Rome, Adventure Valley Durbuy	12:00 – 20:00
Parking start		
Parking Teams	Rue Rome 1, Adventure Valley Durbuy	
Parking cars before race	Parking Av.Hubert Philippart	
Parking cars after race	Parking Av.Hubert Philippart	



GET THERE WITH WAZE



GET THERE WITH GOOGLE MAPS



Durbuy: 19.06.2026

Start & Finish

PPO	Rue de Lantigné 22, 6940 Durbuy,	
Accreditation center	Le Sanglier Des Ardennes, Rue du Comte Théodule d'Ursel 14, 940 Durbuy	08:00
Safety Briefing Drivers and Mobs	Le Sanglier Des Ardennes	11:15 – 11:45
Briefing Officials	Le Sanglier Des Ardennes	11:45 – 12:00
Team presentation	Avenue Hubert Philippart	11:40 – 12:50
Neutral start	Place aux Foires, 6940 Durbuy	13:00
Official start	Rue d'Andenne, 6940 Durbuy	13:05
Distance	173 km	
1st passage arrival		14:00
2nd passage arrival		15:01
3rd passage arrival		16:01
Finish	Rue du Gibet / Mur de Durbuy	17:00
Ceremony stage	Rue du Gibet / Durbuy Green Fields	17:20
Doping control	Next to ceremony stage	
Press Room	Rue Rome, Adventure Valley Durbuy	12:00 – 20:00
Parking start		
Parking Teams	Rue Rome 1, Adventure Valley Durbuy	
Parking cars before race	Parking Av.Hubert Philippart	
Parking cars after race	Parking Av.Hubert Philippart	
Parking organization	Parking Av. Hubert Philippart	
Parking Finish		
Deviation race caravan	Neuve Voie	
Parking followers with A	Durbuy Green Fields	
Parking Teams	Rue Rome 1, Parking Adventure Valley Durbuy	
Parking VIP	Chemin du Hasard	
Parking Press	Rue Rome 1, Parking Duvel Dôme	
Parking TV	Parking camping Greenfields	





FIETS SERVICE VAN WERELD KLASSE

Bij jou in de buurt

SHIMANO
SERVICE CENTER

**baloise
belgium
tour**

Stage 3
19-06-2026

**DURBUY
-
DURBUY**

173km

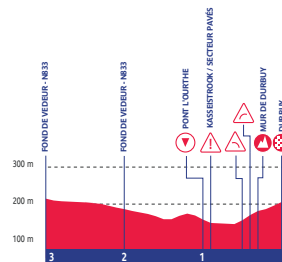
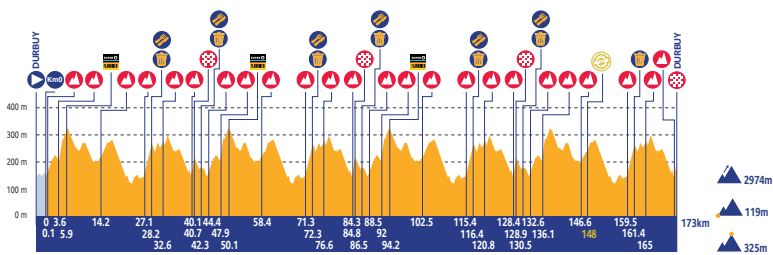


KEY

- Start
- Finish
- Climb
- Golden Km Sprint
- Super8 Sprint
- Trash/Feedzone
- Cobblestone












































0 1km N

© 2026 **precyclingmaps**
© OpenStreetMap contributors



Last 3 km + Last km Durbuy



GO WITH GOLAZO				Baloise Belgium Tour							
Version		Event date									
15.05.2026		19.06.26									
Neutral start				13:00							
Neutral speed				30							
Ø Kph	Ø Kph	Ø Kph	-	MUNICIPALITY - CITY	+		STREET NAME	CROSSING STREET			NR.
40	42	44						LEFT	MAIN	RIGHT	
13:00	13:00	13:00	2,7		0,0		START NEUTRALIZATION				1
13:00	13:00	13:00	2,6	Durbuy	0,1		Avenue Hubert Phillipart				2
13:00	13:00	13:00	2,5	Province de Luxembourg	0,2		Place aux Foires				3
13:00	13:00	13:00	2,4		0,3		Place aux Foires	Place aux Foires			4
13:00	13:00	13:00	2,3		0,4		Rue du Comte Théodule d'Ursel, N833	Rue du Comte Théodule d'Ursel			5
13:03	13:03	13:03	1,1		1,6		Rue du Ry de Savon, N833				6
13:04	13:04	13:04	0,3		2,4		Rue d'Andenne, N983	Rue de Lantigné			7
13:05	13:05	13:05	0,0		2,7		END NEUTRALIZATION	Pont d'Ourthe			8
13:05	13:05	13:05	173,0		0,0		Official Start				9
13:05	13:05	13:05	172,9		0,1		Champ des Hêtres	Rue d'Andenne, N983			10
13:05	13:05	13:05	172,9		0,1		Versmalling / rétrécissement / Narrowing				11
13:05	13:05	13:05	172,9	Côte / Beklimming	0,1		Côte - Champs des Hêtres - 2100m - AVG 2,7%				12
13:06	13:06	13:06	172,4		0,6		Champ des Hêtres	Champ des Hêtres			13
13:08	13:08	13:08	170,9		2,1		Rue des Longs Bâties	Rue des Longs Bâties			14
13:09	13:09	13:09	170,0		3,0		Petite Somme	Rue de Septon			15
13:10	13:10	13:10	169,4		3,6		Rue des Basses				16
13:10	13:10	13:10	169,4	Côte / Beklimming	3,6		Côte - Petite Sommes - 2200m - AVG 5,8%				17
13:12	13:11	13:11	168,5		4,5		Rue des Basses	Rue du Chêne à la Mouche			18
13:12	13:12	13:12	168,1		4,9		Tige Bois de Gras	Rue Sir Hugh Fraser of Lovat			19
13:14	13:13	13:13	167,1	FLANDRIEN CHECKPOINT 1	5,9		FLANDRIEN CHECKPOINT SPRINT 1				20
13:16	13:15	13:15	165,7		7,3		Tier de Viné	Tier de Viné			21
13:16	13:15	13:15	165,6		7,4		Tier de Viné	Rue des Gueuvelettes			22
13:16	13:16	13:15	165,4		7,6		Route d'Oneux	Tier de Viné			23
13:19	13:18	13:18	163,6		9,4		Chemin de la Croix de Pierre				24
13:20	13:19	13:19	162,8		10,2		Rue du Poteau	Route d'Amas	R. De Longueville		25
13:21	13:20	13:19	162,3		10,7		N814			N814	26
13:21	13:20	13:19	162,3		10,7		Afdaling / Descente / Descend				27
13:23	13:22	13:21	161,0	{Bende}	12,0		N814				28
13:23	13:22	13:22	160,8		12,2		A l'Eau, N638	A l'Eau, N638			29
13:26	13:25	13:24	158,8	Ouffet	14,2		Néblon-le-Moulin - N638	Néblon-le-Moulin			30
13:26	13:25	13:24	158,8	Côte / Beklimming	14,2		Côte - Rue du Bout - 2400m - AVG 3.4%				31
13:27	13:26	13:25	158,1		14,9		Rue du Bout, N638				32
13:30	13:29	13:28	156,0		17,0		Grand'Place	Rue Sauvenière			33
13:31	13:29	13:28	155,9		17,1		Rue du Village		Grand'Place		34
13:31	13:30	13:29	155,5		17,5		Rue Doyard	Rue Halbadet			35
13:32	13:30	13:29	155,2		17,8		Rue de Hamoir, N66		Rue de Petit Ouffet		36
13:37	13:35	13:34	151,7	Hamoir	21,3		Rue de Hamoir, N66				37
13:39	13:37	13:36	150,3		22,7		Boulevard Pieret, N654	Boulevard Pieret			38
13:40	13:38	13:37	149,5		23,5		Place Del Cour, N654		Rue de Hittin		39
13:40	13:39	13:37	149,4		23,6		Rue du Néblon, N623	Rue du Pont			40
13:43	13:41	13:40	147,6	Ouffet	25,4		Néblon-le-Pierreux, N623				41
13:45	13:43	13:41	146,2	Durbuy	26,8		Hermanne				42
13:45	13:43	13:42	146,1	Province de Luxembourg	26,9		Hermanne				43
13:46	13:44	13:42	145,9	Côte / Beklimming	27,1		Côte de Hermanne - 2200m - AVG. 5,8%				44

Ø Kph	Ø Kph	Ø Kph	-	MUNICIPALITY - CITY	+		STREET NAME	CROSSING STREET			NR.
								LEFT	MAIN	RIGHT	
40	42	44									
13:47	13:45	13:43	144,8	Start Litterzone	28,2		Start - Litterzone				45
13:48	13:45	13:44	144,6	END - Litterzone	28,4		End - Litterzone				46
13:48	13:45	13:44	144,6	Start - Feeding zone	28,4		Start - Feeding zone				47
13:48	13:46	13:44	144,0	END - Feeding zone	29,0		END - Feeding zone				48
13:48	13:46	13:44	144,0	Start Litterzone	29,0		Start - Litterzone				49
13:48	13:46	13:44	144,0		29,0		Petit Houmart			Hermanne	50
13:49	13:46	13:45	143,9	END - Litterzone	29,1		End - Litterzone				51
13:49	13:47	13:45	143,6		29,4		Afdaling / Descente / Descend				52
13:50	13:48	13:46	142,8		30,2		Grand Houmart	Grand Houmart		Grand Houmart	53
13:53	13:50	13:48	141,1		31,9		Longueville				54
13:54	13:51	13:49	140,5		32,5		Coquaimont			Longueville	55
13:54	13:51	13:49	140,4	Côte / Beklimming	32,6		Côte Coquaimont - 800m - AVG. 5,1%				56
13:54	13:52	13:50	140,2		32,8		Coquaimont			Coquaimont	57
13:56	13:54	13:51	138,9		34,1		Rue de la Laiterie			Grand Houmart	58
13:57	13:54	13:52	138,4		34,6		Rue Christophe Theate - N831			Rue de Presseux	59
13:57	13:55	13:53	138,0		35,0		Rue de l'Abbé Deldef - N831			Rue de l'Abbé Deldef - N831	60
13:58	13:56	13:53	137,4		35,6		Rue des Amordins - N833	Chem. Des Mines		Rue de Presseux	61
14:00	13:57	13:55	136,5		36,5		Afdaling / Descente / Descend				62
14:01	13:59	13:56	135,3		37,7		Fond de Vedeur, N833			Rue des Métiers	63
14:04	14:01	13:58	133,9	{Durbuy}	39,1		Fond de Vedeur, N833			Warre, N813	64
14:05	14:02	13:59	133,2		39,8		Kassestrook / secteur pavés / Cobblestones				65
14:05	14:02	13:59	133,2		39,8		Rue du Comte Théodule d'Urse, N833			Derrière Clairval	66
14:05	14:02	14:00	132,9		40,1		Neuve Voie			Rue du Comte Théodule d'Urse	67
14:05	14:02	14:00	132,9	Côte / Beklimming	40,1		Côte - Mur de Durbuy - 1200m - AVG 6,2%				68
14:06	14:03	14:00	132,6		40,4		Rue du Gibet			Neuve Voie	69
14:06	14:03	14:00	132,3		40,7		1e passage finish - 3 laps to go (44,1km)				70
14:06	14:03	14:01	132,1	{Grandhane}	40,9		Rue du Gibet			Exit Camping	71
14:08	14:05	14:02	131,0		42,0		Rue de Rome - N983			Rue de Rome	72
14:08	14:05	14:03	130,7	Start Litterzone	42,3		Start - Litterzone				73
14:09	14:05	14:03	130,6	END - Litterzone	42,4		End - Litterzone				74
14:09	14:05	14:03	130,6	Start - Feeding zone	42,4		Start - Feeding zone				75
14:10	14:06	14:04	129,9	END - Feeding zone	43,1		END - Feeding zone				76
14:10	14:06	14:04	129,9	Start Litterzone	43,1		Start - Litterzone				77
14:10	14:07	14:04	129,8	END - Litterzone	43,2		End - Litterzone				78
14:10	14:07	14:04	129,8		43,2		Rue de Lantigné - N984	Rue des Zones		Rue de Chaplis	79
14:11	14:08	14:05	129,0		44,0		Rue d'Andenne - N983			Rue de Ry Savon	80
14:12	14:08	14:05	128,6		44,4		Champ des Hêtres				81
14:12	14:08	14:05	128,6		44,4		Versmalling / rétrécissement / Narrowing				82
14:12	14:08	14:05	128,6	Côte / Beklimming	44,4		Côte - Champs des Hêtres - 2100m - AVG 2,7%				83
14:12	14:09	14:06	128,1		44,9		Champ des Hêtres				84
14:15	14:11	14:08	126,6		46,4		Rue des Longs Bâts				85
14:16	14:12	14:09	125,7		47,3		Petite Somme				86
14:17	14:13	14:10	125,1		47,9		Rue des Basses				87
14:17	14:13	14:10	125,1	Côte / Beklimming	47,9		Côte - Petite Sommes - 2200m - AVG 5,8%				88
14:18	14:15	14:11	124,2		48,8		Rue des Basses				89
14:19	14:15	14:12	123,8		49,2		Tige Bois de Gras				90
14:20	14:16	14:13	122,9	FLANDRIEN CHECKPOINT 2	50,1		FLANDRIEN CHECKPOINT SPRINT 2				91
14:20	14:17	14:13	122,8		50,2		Afdaling / Descente / Descend				92

Ø Kph	Ø Kph	Ø Kph	-	MUNICIPALITY - CITY	+		STREET NAME	CROSSING STREET			NR.
								LEFT	MAIN	RIGHT	
40	42	44									
14:22	14:19	14:15	121,4		51,6		Tier de Viné				93
14:22	14:19	14:15	121,3		51,7		Tier de Viné				94
14:23	14:19	14:16	121,1		51,9		Route d'Oneux				95
14:25	14:22	14:18	119,3		53,7		Chemin de la Croix de Pierre				96
14:27	14:23	14:19	118,5		54,5		Rue du Poteau				97
14:27	14:23	14:20	118,0		55,0		N814				98
14:29	14:25	14:22	116,7	{Bende}	56,3		N814				99
14:30	14:26	14:22	116,5		56,5		A l'Eau, N638				100
14:33	14:28	14:25	114,6	Ouffet	58,4		Néblon-le-Moulin - N638	Néblon-le-Moulin			101
14:33	14:28	14:25	114,6	Côte / Beklimming	58,4		Côte - Rue du Bout - 2400m - AVG 3.4%				102
14:34	14:29	14:25	113,9		59,1		Rue du Bout, N638				103
14:37	14:32	14:28	111,8		61,2		Grand'Place	Rue Sauvenière			104
14:37	14:32	14:28	111,7		61,3		Rue du Village		Grand'Place		105
14:37	14:33	14:29	111,3		61,7		Rue Doyard	Rue Halbadet			106
14:38	14:33	14:29	111,0		62,0		Rue de Hamoir, N66		Rue de Petit Ouffet		107
14:43	14:38	14:34	107,5	Hamoir	65,5		Rue de Hamoir, N66				108
14:45	14:40	14:36	106,1		66,9		Boulevard Pieret, N654	Boulevard Pieret			109
14:46	14:42	14:37	105,3		67,7		Place Del Cour, N654		Rue de Hittin		110
14:47	14:42	14:37	105,2		67,8		Rue du Néblon, N623	Rue du Pont			111
14:49	14:44	14:40	103,4	Ouffet	69,6		Néblon-le-Pierreux, N623				112
14:51	14:46	14:42	102,0	Durbuy	71,0		Hermanne				113
14:52	14:46	14:42	101,9	Province de Luxembourg	71,1		Hermanne				114
14:52	14:47	14:42	101,7	Côte / Beklimming	71,3		Côte de Hermanne - 2200m - AVG. 5,8%				115
14:53	14:48	14:43	100,7	Start Litterzone	72,3		Start - Litterzone				116
14:54	14:48	14:44	100,5	END - Litterzone	72,5		End - Litterzone				117
14:54	14:48	14:44	100,5	Start - Feeding zone	72,5		Start - Feeding zone				118
14:55	14:49	14:45	99,9	END - Feeding zone	73,1		END - Feeding zone				119
14:55	14:49	14:45	99,9	Start Litterzone	73,1		Start - Litterzone				120
14:55	14:49	14:45	99,9		73,1		Petit Houmart				121
14:55	14:49	14:45	99,8	END - Litterzone	73,2		End - Litterzone				122
14:57	14:51	14:46	98,6		74,4		Grand Houmart				123
14:59	14:54	14:49	96,9		76,1		Longueville				124
15:00	14:54	14:49	96,3		76,7		Coquaimont				125
15:00	14:54	14:49	96,3	Côte / Beklimming	76,7		Côte Coquaimont - 800m - AVG. 5,1%				126
15:00	14:55	14:50	96,0		77,0		Coquaimont				127
15:02	14:57	14:52	94,7		78,3		Rue de la Laiterie				128
15:03	14:57	14:52	94,2		78,8		Rue Christophe Theate - N831				129
15:04	14:58	14:53	93,8		79,2		Rue de l'Abbé Deldef - N831				130
15:05	14:59	14:54	93,2		79,8		Rue des Amordins - N833				131
15:06	15:00	14:55	92,3		80,7		Afdaling / Descente / Descend				132
15:08	15:02	14:57	91,1		81,9		Fond de Vedeur, N833				133
15:10	15:04	14:58	89,7	{Durbuy}	83,3		Fond de Vedeur, N833				134
15:11	15:05	14:59	89,0		84,0		Kassestrook / secteur pavés / Cobblestones				135
15:11	15:05	14:59	89,0		84,0		Rue du Comte Théodule d'Ursel, N833				136
15:11	15:05	15:00	88,7		84,3		Neuve Voie				137
15:11	15:05	15:00	88,7	Côte / Beklimming	84,3		Côte - Mur de Durbuy - 1200m - AVG 6,2%				138
15:12	15:06	15:00	88,4		84,6		Rue du Gibet				139
15:12	15:06	15:01	88,2		84,8		2e passage finish - 2 laps to go (44,1km)				140

Ø Kph 40	Ø Kph 42	Ø Kph 44	-	MUNICIPALITY - CITY	+		STREET NAME	CROSSING STREET			NR.
								LEFT	MAIN	RIGHT	
15:12	15:06	15:01	88,0	{Grandhane}	85,0	↑	Rue du Gibet				141
15:14	15:08	15:02	86,9		86,1	↻	Rue de Rome - N983				142
15:15	15:08	15:03	86,5	Start Litterzone	86,5	♻️	Start - Litterzone				143
15:15	15:09	15:03	86,4	END - Litterzone	86,6	🚫♻️	End - Litterzone				144
15:15	15:09	15:03	86,4	Start - Feeding zone	86,6	🌿	Start - Feeding zone				145
15:16	15:09	15:04	85,8	END - Feeding zone	87,2	🚫🌿	END - Feeding zone				146
15:16	15:09	15:04	85,8	Start Litterzone	87,2	♻️	Start - Litterzone				147
15:16	15:10	15:04	85,7	END - Litterzone	87,3	🚫♻️	End - Litterzone				148
15:16	15:10	15:04	85,7		87,3	↑	Rue de Lantigné - N984				149
15:17	15:11	15:05	84,9		88,1	↻	Rue d'Andenne - N983				150
15:18	15:11	15:06	84,5		88,5	↻	Champ des Hêtres				151
15:18	15:11	15:06	84,5		88,5	⚠️	Versmalling / rétrécissement / Narrowing				152
15:18	15:11	15:06	84,5	Côte / Beklimming	88,5	🔥	Côte - Champs des Hêtres - 2100m - AVG 2,7%				153
15:18	15:12	15:06	84,0		89,0	↑	Champ des Hêtres				154
15:21	15:14	15:08	82,5		90,5	↻	Rue des Longs Bâties				155
15:22	15:15	15:10	81,6		91,4	↑	Petite Somme				156
15:23	15:16	15:10	81,0		92,0	↻	Rue des Basses				157
15:23	15:16	15:10	81,0	Côte / Beklimming	92,0	🔥	Côte - Petite Sommes - 2200m - AVG 5,8%				158
15:24	15:18	15:12	80,1		92,9	Y	Rue des Basses				159
15:25	15:18	15:12	79,7		93,3	Y	Tige Bois de Gras				160
15:26	15:19	15:13	78,8	FLANDRIEN CHECKPOINT 3	94,2	S	FLANDRIEN CHECKPOINT SPRINT 3				161
15:26	15:20	15:13	78,7		94,3	⚠️	Afdaling / Descente / Descend				162
15:28	15:22	15:15	77,3		95,7	↻	Tier de Viné				163
15:29	15:22	15:16	77,2		95,8	Y	Tier de Viné				164
15:29	15:22	15:16	77,0		96,0	↻	Route d'Onoux				165
15:32	15:25	15:18	75,2		97,8	↑	Chemin de la Croix de Pierre				166
15:33	15:26	15:19	74,4		98,6	↑	Rue du Poteau				167
15:34	15:26	15:20	73,9		99,1	↻	N814				168
15:34	15:26	15:20	73,9		99,1	⚠️	Afdaling / Descente / Descend				169
15:36	15:28	15:22	72,6	{Bende}	100,4	↑	N814				170
15:36	15:29	15:22	72,4		100,6	↻	A l'Eau, N638				171
15:39	15:31	15:25	70,5	Ouffet	102,5	↻	Néblon-le-Moulin - N638				172
15:39	15:31	15:25	70,5	Côte / Beklimming	102,5	🔥	Côte - Rue du Bout - 2400m - AVG 3.4%				173
15:40	15:32	15:26	69,8		103,2	↑	Rue du Bout, N638				174
15:43	15:35	15:28	67,7		105,3	↻	Grand'Place				175
15:43	15:35	15:29	67,6		105,4	↑	Rue du Village				176
15:44	15:36	15:29	67,2		105,8	↑	Rue Doyard				177
15:44	15:36	15:30	66,9		106,1	↑	Rue de Hamoir, N66				178
15:49	15:41	15:34	63,4	Hamoir	109,6	↑	Rue de Hamoir, N66				179
15:51	15:43	15:36	62,0		111,0	↻	Boulevard Pieret, N654				180
15:53	15:45	15:37	61,2		111,8	↑	Place Del Cour, N654				181
15:53	15:45	15:37	61,1		111,9	↻	Rue du Néblon, N623				182
15:55	15:47	15:40	59,3	Ouffet	113,7	↑	Néblon-le-Pierreux, N623				183
15:58	15:49	15:42	57,9	Durbuy	115,1	↻	Hermanne				184
15:58	15:49	15:42	57,8	Province de Luxembourg	115,2	↑	Hermanne				185
15:58	15:50	15:42	57,6	Côte / Beklimming	115,4	🔥	Côte de Hermanne - 2200m - AVG. 5,8%				186
16:00	15:51	15:44	56,6	Start Litterzone	116,4	♻️	Start - Litterzone				187
16:00	15:51	15:44	56,4	END - Litterzone	116,6	🚫♻️	End - Litterzone				188

Ø Kph	Ø Kph	Ø Kph	-	MUNICIPALITY - CITY	+		STREET NAME	CROSSING STREET			NR.
								LEFT	MAIN	RIGHT	
40	42	44									
16:00	15:51	15:44	56,4	Start - Feeding zone	116,6		Start - Feeding zone				189
16:01	15:52	15:45	55,8	END - Feeding zone	117,2		END - Feeding zone				190
16:01	15:52	15:45	55,8	Start Litterzone	117,2		Start - Litterzone				191
16:01	15:52	15:45	55,8		117,2		Petit Houmart				192
16:01	15:52	15:45	55,7	END - Litterzone	117,3		End - Litterzone				193
16:01	15:53	15:45	55,3		117,7		Afdaling / Descente / Descend				194
16:03	15:54	15:46	54,5		118,5		Grand Houmart				195
16:05	15:57	15:49	52,8		120,2		Longueville				196
16:06	15:57	15:50	52,2		120,8		Coquaimont				197
16:06	15:57	15:50	52,2	Côte / Beklimming	120,8		Côte Coquaimont - 800m - AVG. 5,1%				198
16:07	15:58	15:50	51,9		121,1		Coquaimont				199
16:09	16:00	15:52	50,6		122,4		Rue de la Laiterie				200
16:09	16:00	15:52	50,1		122,9		Rue Christophe Theate - N831				201
16:10	16:01	15:53	49,7		123,3		Rue de l'Abbé Deldef - N831				202
16:11	16:02	15:54	49,1		123,9		Rue des Amordins - N833				203
16:12	16:03	15:55	48,2		124,8		Afdaling / Descente / Descend				204
16:14	16:05	15:57	47,0		126,0		Fond de Vedeur, N833				205
16:16	16:07	15:59	45,6	{Durbuy}	127,4		Fond de Vedeur, N833				206
16:17	16:08	16:00	44,9		128,1		Kassestrook / secteur pavés / Cobblestones				207
16:17	16:08	16:00	44,9		128,1		Rue du Comte Théodule d'Ursel, N833				208
16:18	16:08	16:00	44,6		128,4		Neuve Voie				209
16:18	16:08	16:00	44,6	Côte / Beklimming	128,4		Côte - Mur de Durbuy - 1200m - AVG 6,2%				210
16:18	16:09	16:00	44,3		128,7		Rue du Gibet				211
16:18	16:09	16:01	44,1		128,9		3e passage finish - 1 lap to go (44,1km)				212
16:19	16:09	16:01	43,9	{Grandhane}	129,1		Rue du Gibet				213
16:20	16:11	16:02	42,8		130,2		Rue de Rome - N983				214
16:21	16:11	16:03	42,5	Start Litterzone	130,5		Start - Litterzone				215
16:21	16:12	16:03	42,3	END - Litterzone	130,7		End - Litterzone				216
16:21	16:12	16:03	42,3	Start - Feeding zone	130,7		Start - Feeding zone				217
16:22	16:13	16:04	41,6	END - Feeding zone	131,4		END - Feeding zone				218
16:22	16:13	16:04	41,6	Start Litterzone	131,4		Start - Litterzone				219
16:22	16:13	16:04	41,5	END - Litterzone	131,5		End - Litterzone				220
16:22	16:13	16:04	41,6		131,4		Rue de Lantigné - N984				221
16:23	16:14	16:05	40,8		132,2		Rue d'Andenne - N983				222
16:24	16:14	16:06	40,4		132,6		Champ des Hêtres				223
16:24	16:14	16:06	40,4		132,6		Versmalling / rétrécissement / Narrowing				224
16:24	16:14	16:06	40,4	Côte / Beklimming	132,6		Côte - Champs des Hêtres - 2100m - AVG 2,7%				225
16:25	16:15	16:06	39,9		133,1		Champ des Hêtres				226
16:27	16:17	16:08	38,4		134,6		Rue des Longs Bâties				227
16:28	16:18	16:10	37,5		135,5		Petite Somme				228
16:29	16:19	16:10	36,9		136,1		Rue des Basses				229
16:29	16:19	16:10	36,9	Côte / Beklimming	136,1		Côte - Petite Sommes - 2200m - AVG 5,8%				230
16:30	16:21	16:12	36,0		137,0		Rue des Basses				231
16:31	16:21	16:12	35,6		137,4		Tige Bois de Gras				232
16:33	16:23	16:14	34,6		138,4		Afdaling / Descente / Descend				233
16:35	16:25	16:16	33,2		139,8		Tier de Viné				234
16:35	16:25	16:16	33,1		139,9		Tier de Viné				235
16:35	16:25	16:16	32,9		140,1		Route d'Oneux				236

Ø Kph	Ø Kph	Ø Kph	-	MUNICIPALITY - CITY	+		STREET NAME	CROSSING STREET			NR.
								LEFT	MAIN	RIGHT	
40	42	44									
16:38	16:28	16:18	31,1		141,9	↑	Chemin de la Croix de Pierre				237
16:39	16:29	16:19	30,3		142,7	↑	Rue du Poteau				238
16:40	16:29	16:20	29,8		143,2	↩	N814				239
16:40	16:29	16:20	29,8		143,2	⚠	Afdaling / Descente / Descend				240
16:42	16:31	16:22	28,5	{Bende}	144,5	↑	N814				241
16:42	16:32	16:22	28,3		144,7	↩	A l'Eau, N638				242
16:45	16:34	16:25	26,4	Ouffet	146,6	↩	Néblon-le-Moulin - N638				243
16:45	16:34	16:25	26,4	Côte / Beklimming	146,6	⚠	Côte - Rue du Bout - 2400m - AVG 3.4%				244
16:46	16:35	16:26	25,7		147,3	↑	Rue du Bout, N638				245
16:47	16:36	16:27	25,0	Golden KM - SPRINT 1	148,0	🏁	Golden KM - SPRINT 1				246
16:48	16:37	16:27	24,5	Golden KM - SPRINT 2	148,5	🏁	Golden KM - SPRINT 2				247
16:48	16:38	16:28	24,0	Golden KM - SPRINT 3	149,0	🏁	Golden KM - SPRINT 3				248
16:49	16:38	16:29	23,6		149,4	↩	Grand'Place				249
16:49	16:38	16:29	23,5		149,5	↑	Rue du Village				250
16:50	16:39	16:29	23,1		149,9	↑	Rue Doyard				251
16:50	16:39	16:30	22,8		150,2	↑	Rue de Hamoir, N66				252
16:55	16:44	16:34	19,3	Hamoir	153,7	↑	Rue de Hamoir, N66				253
16:58	16:46	16:36	17,9		155,1	↩	Boulevard Pieret, N654				254
16:59	16:48	16:37	17,1		155,9	↑	Place Del Cour, N654				255
16:59	16:48	16:38	17,0		156,0	↩	Rue du Néblon, N623				256
17:02	16:50	16:40	15,2	Ouffet	157,8	↑	Néblon-le-Pierreux, N623				257
17:04	16:52	16:42	13,8	Durbuy	159,2	↩	Hermanne				258
17:04	16:52	16:42	13,7	Province de Luxembourg	159,3	↑	Hermanne				259
17:04	16:53	16:42	13,5	Côte / Beklimming	159,5	⚠	Côte de Hermanne - 2200m - AVG. 5,8%				260
17:07	16:55	16:45	11,6		161,4	↩	Petit Houmart				261
17:07	16:55	16:45	11,6	Start Litterzone	161,4	🚮	Start Litterzone - Final				262
17:07	16:56	16:45	11,5	END - Litterzone	161,5	🚮	END - Litterzone				263
17:08	16:56	16:46	11,2		161,8	⚠	Afdaling / Descente / Descend				264
17:09	16:57	16:47	10,4		162,6	↑	Grand Houmart				265
17:11	17:00	16:49	8,7		164,3	↑	Longueville				266
17:12	17:00	16:50	8,1		164,9	↩	Coquaimont				267
17:12	17:01	16:50	8,0	Côte / Beklimming	165,0	⚠	Côte Coquaimont - 800m - AVG. 5,1%				268
17:13	17:01	16:50	7,8		165,2	Y	Coquaimont				269
17:15	17:03	16:52	6,5		166,5	Y	Rue de la Laiterie				270
17:15	17:03	16:53	6,0		167,0	↑	Rue Christophe Theate - N831				271
17:16	17:04	16:53	5,6		167,4	↩	Rue de l'Abbé Deldef - N831				272
17:17	17:05	16:54	5,0		168,0	↑	Rue des Amordins - N833				273
17:18	17:06	16:55	4,1		168,9	⚠	Afdaling / Descente / Descend				274
17:20	17:08	16:57	2,9		170,1	↑	Fond de Vedeur, N833				275
17:22	17:10	16:59	1,5	{Durbuy}	171,5	↑	Fond de Vedeur, N833				276
17:23	17:11	16:59	1,0	Final km	172,0	🚩	Last km				277
17:23	17:11	17:00	0,8		172,2	🚶	Kassestrook / secteur pavés / Cobblestones				278
17:23	17:11	17:00	0,8		172,2	↑	Rue du Comte Théodule d'Urseel, N833				279
17:24	17:11	17:00	0,5		172,5	↩	Neuve Voie				280
17:24	17:11	17:00	0,5	Côte / Beklimming	172,5	⚠	Côte - Mur de Durbuy - 1200m - AVG 6,2%				281
17:24	17:12	17:00	0,3	<<< Deviaton	172,7	⬅	Rue du Gibet		Neuve Voi		282
17:24	17:12	17:00	0,3		172,7	Y	Rue du Gibet				283
17:24	17:12	17:01	0,0		173,0	🚦	FINISH - Arrivée				284



begijnendijk
buitengewoon boeiend

Tussen groen en water ontdek je plekjes waar het leven op adem komt.
Kleine ontmoetingen, grote belevingen, in een warm kader met rijk verleden.
Hier ben je welkom, hier ben je thuis.

www.begijnendijk.be

Welkom in / Bienvenue à

BEGIJNENDIJK

NL Met trots verwelkomen Begijnendijk en Betekom de Baloise Belgium Tour in onze gemeente. Wielrennen zit hier diep verankerd in ons DNA. Denk bijvoorbeeld aan de wielervoerders Omloop Hageland-Zuiderkempen (1962-1999), waar onder meer wielervoerder Herman Van Springel (Monsieur Bordeaux-Paris) meermaals zegevierde. Ook de afgelopen jaren staat wielrennen meer dan ooit op onze kaart met onder meer passages van de Ronde van Vlaams-Brabant en verschillende provinciale kampioenschappen.

Dat de Baloise Belgium Tour vandaag door onze straten raast, is dan ook meer dan een sportief moment. Het is een erkenning van onze rijke wielervoertraditie én een mooie kans om Begijnendijk en Betekom te tonen aan een breed publiek.

Langs het parcours passeren renners en supporters bovendien enkele van onze mooiste plekken, zoals de oude molen van Betekom (16de eeuw), en de Sint-Laurentiuskerk met 14de -eeuwse toren, stille getuigen van onze geschiedenis en het karakter van onze gemeente.

We hopen dat inwoners en bezoekers volop genieten van deze passage en de unieke sfeer die de koers met zich meebrengt. Namens het gemeentebestuur wens ik alle renners veel succes en alle supporters een onvergetelijke dag toe.

FR Begijnendijk et Betekom sont fiers d'accueillir le Baloise Belgium Tour dans notre commune. Le cyclisme fait partie intégrante de notre ADN. L'Omloop Hageland-Zuiderkempen (1962-1999) en est un bel exemple : la légende du cyclisme Herman Van Springel "Monsieur Bordeaux-Paris") y a remporté plusieurs victoires. Ces dernières années, le cyclisme a de nouveau occupé une place importante dans notre région, notamment grâce au passage du Tour du Brabant flamand et de plusieurs championnats provinciaux.

Le fait que le Baloise Belgium Tour traverse aujourd'hui nos rues représente bien plus qu'un simple événement sportif. C'est une reconnaissance de notre riche patrimoine cycliste et une magnifique occasion de faire découvrir Begijnendijk et Betekom à un large public.

Tout au long du parcours, les coureurs et les spectateurs pourront admirer quelques-uns de nos plus beaux sites, tels que l'ancien moulin de Betekom (XVIe siècle) et l'église Saint-Laurent, dont la tour date du XIVe siècle, témoins silencieux de notre histoire et du caractère de notre commune.

Nous espérons que les habitants comme les visiteurs profiteront pleinement de ce passage et de l'atmosphère unique que le cyclisme apporte. Au nom du conseil communal, je souhaite bonne chance à tous les coureurs et une journée inoubliable à tous les supporters.



Bob MICHIELS

Burgemeester
Bourgmestre



Peter SPIESSENS

schepen van sport
échevin des sports





BEGIJNENDIJK: 20.06.2026

Start		
PPO	R25 / Aarschotsesteenweg. GPS: Aarschotsesteenweg 220, 3130 Begijnendijk	
Accreditation Center	Sportcentrum De Tumkens. Pastoor Pitetlaan 30, 3130 Begijnendijk	08:30 - 14:00
Press room	Sportcentrum De Tumkens	10:30 - 14:00
Safety meeting Drivers en Mobs	Sportcentrum De Tumkens	08:30 - 09:00
Meeting officials	Sportcentrum De Tumkens	11:45 - 12:00
Team presentation	Sportcentrum De Tumkens	11:30 - 12:40
Neutral start	Pastoor Pitetlaan, N21	13:15
Official start	Betekomsesteenweg	13:29
Passage start	Pastoor Pitetlaan, N21	13:32
		14:30
		15:26
		16:23
Flandrien Checkpoint Sprint	Pastoor Pitetlaan, N21	14:30
		15:26
		16:23
Distance	183.5 km	
Parking Teams	Aarschotsesteenweg + Pastorijstraat + Werchtersesteenweg	
Parking cars before race	Prof. Scharpélaan	
Parking car after race	Aarschotsesteenweg - Q8-station	
Parking organization	SJIB Middenschool, Pastoor Pitetlaan 28, 3130 Begijnendijk	
Parking Press	SJIB Middenschool, Pastoor Pitetlaan 28, 3130 Begijnendijk	





Aarschot verwelkomt het peloton met open armen in een sfeervol decor waar geschiedenis en wielerspassie samenkomen.

Ontdek onze charmante stad met haar gezellige pleinen, groene heuvels en warme gastvrijheid.

www.aarschot.be



Welkom in / Bienvenue à

AARSCHOT

NL De zomer kondigt zich opnieuw aan, en dat betekent in Aarschot maar één ding: koers. Met trots verwelkomen wij de renners, ploegen en supporters voor de Baloise Belgium Tour in onze stad.

Aarschot vormt het ideale decor waar sport, beleving en gastvrijheid samenkomen. In het hart van het Hageland zorgen onze groene heuvels en kronkelende wegen voor een unieke sfeer die zowel renners als toeschouwers weet te bekoren. Hier wordt wielrennen niet alleen gereden, maar echt beleefd.

Het parcours door onze streek staat garant voor spanning en onvergetelijke momenten. De pittige hellingen en karaktervolle wegen dagen het peloton uit en brengen het beste in elke renner naar boven.

Wij nodigen iedereen van harte uit om samen met ons te genieten van deze prachtige wielervedstrijd en van alles wat Aarschot te bieden heeft.

Laat je meevoeren door de koers en ontdek de warme charme van onze stad.

Veel wielervedstrijd!

FR L'été s'annonce à nouveau, et à Aarschot, cela ne signifie qu'une chose : le cyclisme. C'est avec une grande fierté que nous accueillons les coureurs, les équipes et les supporters à l'occasion du Baloise Belgium Tour dans notre ville.

Aarschot offre le cadre idéal où sport, expérience et hospitalité se rencontrent. Au cœur du Hageland, nos collines verdoyantes et nos routes sinueuses créent une atmosphère unique qui séduit tant les coureurs que les spectateurs. Ici, le cyclisme ne se pratique pas seulement, il se vit pleinement.

Le parcours à travers notre région promet du suspense et des moments inoubliables. Les montées exigeantes et les routes de caractère mettent le peloton à l'épreuve et permettent à chaque coureur de donner le meilleur de lui-même.

Nous invitons chaleureusement chacun à profiter avec nous de cette magnifique course cycliste ainsi que de tout ce qu'Aarschot a à offrir.

Laissez-vous emporter par la magie de la course et découvrez le charme chaleureux de notre ville.

Nous vous souhaitons beaucoup de plaisir cycliste !



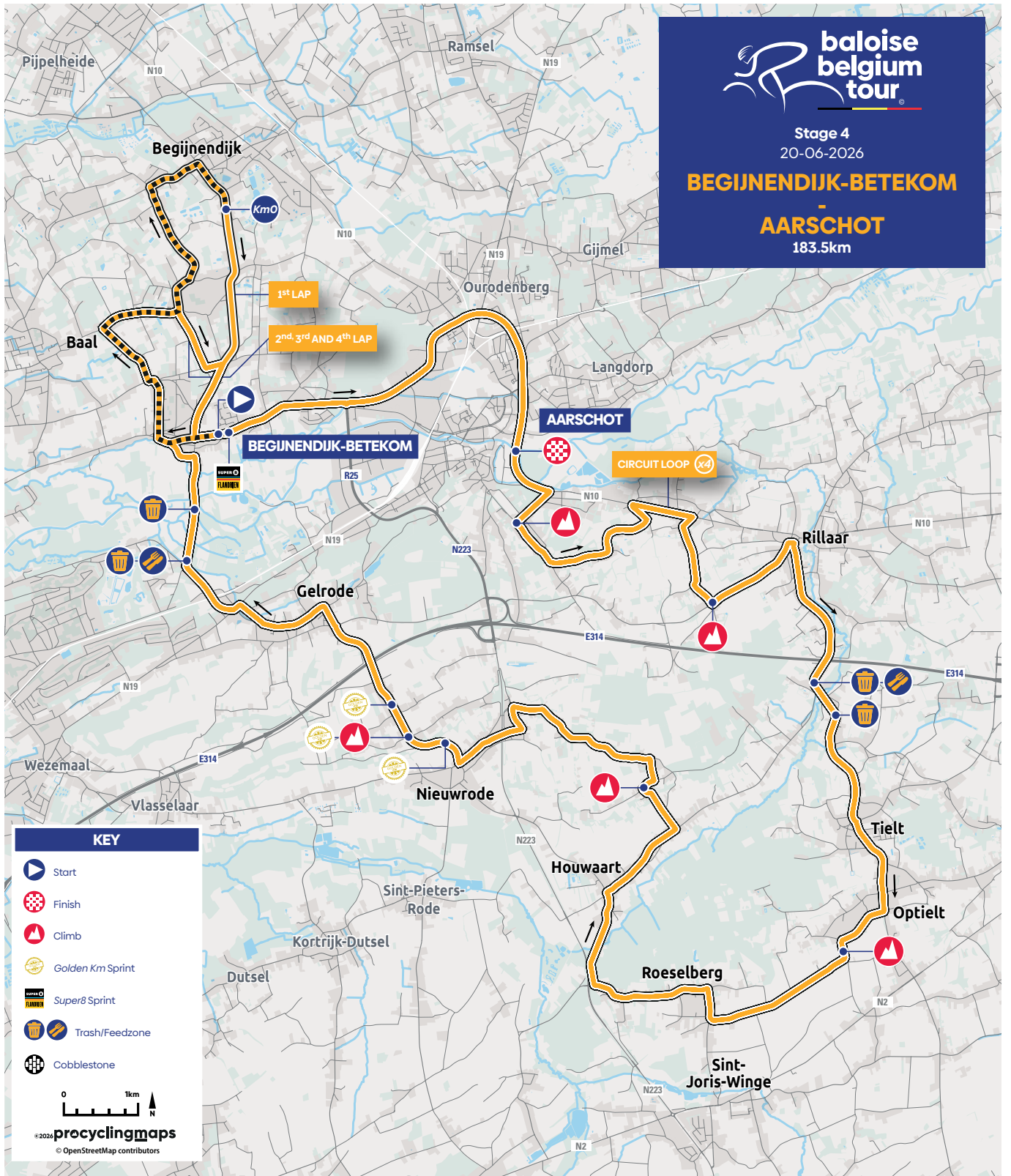
Gwendolyn RUTTEN
Burgemeester
Bourgmestre



Aarschot: 20.06.2026

Finish		
PPO	R25 / N223	
Accreditation center	Sportcenter Demervallei, Demervallei 9, 3200 Aarschot	12:00 - 19:00
Press Room	Sportcenter Demervallei, Demervallei 9, 3200 Aarschot	12:00 - 20:00
1st passage arrival	Oostelijke Ring, R25	13:41
2nd passage arrival		14:35
3rd passage arrival		15:29
4rd passage arrival		16:24
Finish	Oostelijke Ring, R25	17:18
Ceremony stage	Site Demervallei	17:40
Doping control	Next to ceremony stage	
Deviation race caravan	Bekafaan	
Parking teams	Parking Demervallei	
Parking cars 'A'	Parking Demervallei	
Parking after deviation	Parking Demervallei	
Parking organization	Parking Demervallei	
Parking VIP	Parking Demervallei	
Parking Press	Parking Demervallei	
Parking TV	Parking Demervallei	

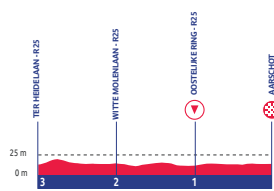
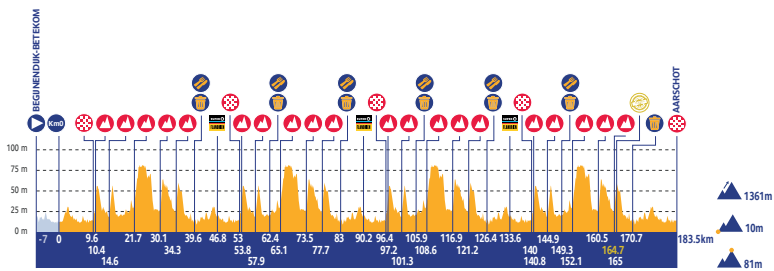




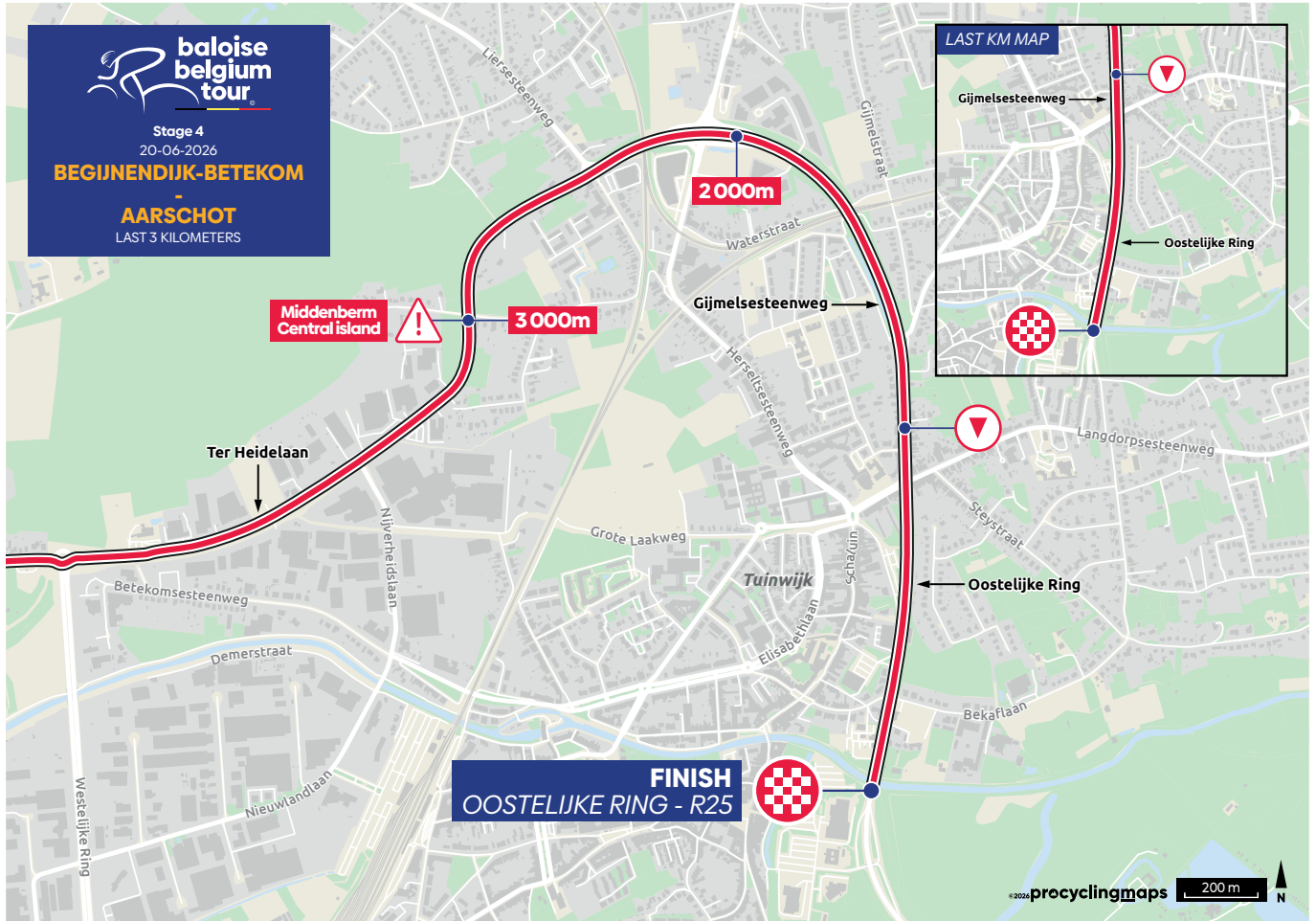
baloise
belgium
tour

Stage 4
20-06-2026

BEGIJNENDIJK-BETEKOM
-
AARSCHOT
183.5km



Last 3 km + Last km Durbuy



GO WITH GOLFAZO				Baloise Belgium Tour				baloise belgium tour.			
Version		Event date									
15.05.2026		20.06.26									
Neutral start				13:15							
Neutral speed				30							
44	46	48	-	MUNICIPALITY - CITY	+		STREET NAME	CROSSING STREET			NR.
								LEFT	MAIN	RIGHT	
13:15	13:15	13:15	7,0	Vlaams Brabant	0,0		START NEUTRALIZATION - Sporthal	Pastoor Pitetlaan, N21			1
13:15	13:15	13:15	6,7	BEGIJNENDIJK	0,3		Pastoor Pitetlaan, N21	Prof. Scharpélaan			2
13:16	13:16	13:16	6,5	{Betekom}	0,5		Pastoor Pitetlaan, N21	Beekstraat			3
13:16	13:16	13:16	6,2		0,8		Raystraat	Werchtersesteenweg, N21			4
13:18	13:18	13:18	5,4		1,6		Tremlosesteenweg	Tremlosesteenweg			5
13:18	13:18	13:18	5,4	TREMELO	1,6		Bossepleinstraat	Tremlosesteenweg			6
13:18	13:18	13:18	5,1	{Baal}	1,9		Bossepleinstraat	Balenbergstraat			7
13:19	13:19	13:19	4,8		2,2		Bossepleinstraat	Bredevennestraat			8
13:20	13:20	13:20	4,4		2,6		Moorsemsestraat	Moorsemsestraat			9
13:21	13:21	13:21	3,9	BEGIJNENDIJK	3,1		Kwetterstraat				10
13:22	13:22	13:22	3,4		3,6		Willekenslaan	Willekenslaan			11
13:22	13:22	13:22	3,1		3,9		Moorsemsestraat	Hannekensstraat			12
13:23	13:23	13:23	2,9		4,1		Peuterstraat	Moorsemsestraat			13
13:26	13:26	13:26	1,5		5,5		Baalsesteenweg	Baalsesteenweg			14
13:27	13:27	13:27	0,8		6,2		Betekomsesteenweg	Dorpsstraat			15
13:29	13:29	13:29	0,0		7,0		End Neutralisation	Betekomsesteenweg thv Kapel			16
13:29	13:29	13:29	183,5		0,0		Official Start				17
13:29	13:29	13:29	183,4	{Betekom}	0,1		Betekomsesteenweg				18
13:33	13:33	13:32	180,4		3,1		Pastoor Pitetlaan, N21	Prof. Scharpélaan Pitetlaan			19
13:33	13:33	13:33	180,0		3,5		Aarschotsesteenweg, N21b	Aarschotsesteenweg			20
13:36	13:35	13:35	178,3	BEGIJNENDIJK	5,2		Ter Heideleen, R25	R25 - Westelijke Ring			21
13:36	13:36	13:35	178,1	AARSCHOT	5,4		Ter Heideleen, R25				22
13:37	13:36	13:36	177,4	{Aarschot}	6,1		Ter Heideleen, R25	Nijverheidslaan			23
13:38	13:38	13:38	176,3		7,2		Witte Molenlaan, R25	Lierssesteenweg	Lierssesteenweg		24
13:40	13:39	13:39	175,1		8,4		Gijmelsesteenweg, R25	Gijmelsesteenweg			25
13:40	13:40	13:39	174,8		8,7		Oostelijke Ring, R25	Langdorpsestwg	Langdorpsestwg		26
13:41	13:41	13:40	174,2		9,3		Oostelijke Ring, R25	Bekafaan	Bekafaan		27
13:42	13:41	13:41	173,9		9,6		1e Passage Finish				28
13:43	13:42	13:42	173,1		10,4		Schoonhovendreef	Oostelijke Ring, R25			29
13:43	13:42	13:42	173,1	Beklimming / Climb	10,4		Schoonhovendreef - 600m - AVG 6,4%				30
13:44	13:43	13:42	172,5		11,0		Tieltsebaan	Braekepoort			31
13:44	13:44	13:43	171,8		11,7		Haterbeekstraat	Tieltsebaan			32
13:45	13:45	13:44	171,1		12,4		Haterbeekstraat	Paapbosstraat			33
13:47	13:46	13:45	170,2		13,3		Heikenstraat	Heikenstraat			34
13:47	13:46	13:45	170,0		13,5		Diestsesteenweg N10	Diestsesteenweg N10			35
13:47	13:46	13:46	169,9	{Rillaar}	13,6		Diestsesteenweg N10				36
13:48	13:47	13:46	169,2		14,3		Nopstal	Diestsesteenweg N10			37
13:48	13:47	13:47	169,0		14,5		Nopstal	Nopstal	Nopstal		38
13:48	13:47	13:47	169,0	Beklimming / Climb	14,5		Nopstal - 1200m - AVG 3,6%				39
13:49	13:48	13:47	168,6		14,9		Huiskens	Molenstraat			40
13:49	13:48	13:48	168,2		15,3		Huiskens	Huiskens			41
13:50	13:49	13:48	167,8		15,7		Leuvenseweg	Steenberg .euvenseweg			42
13:52	13:51	13:50	166,5		17,0		Molenstraat	Molenstraat			43

Ø Kph 44	Ø Kph 46	Ø Kph 48	-	MUNICIPALITY - CITY	+		STREET NAME	CROSSING STREET			NR.
								LEFT	MAIN	RIGHT	
13:52	13:51	13:50	166,4		17,1		Tieltseweg	Tieltseweg			44
13:54	13:53	13:52	164,7		18,8		Bridge E314				45
13:55	13:54	13:53	164,3	TIELT WINGE	19,2		Rillaarseweg				46
13:57	13:56	13:55	162,5		21,0		Versmalling / Narrowing				47
13:57	13:56	13:55	162,3		21,2		Rillaarseweg	Dorpsstraat			48
13:58	13:56	13:55	162,2		21,3		Versmalling / Narrowing				49
13:58	13:57	13:56	161,8	Beklimming / Climb	21,7		Blereberg / Optielt - 1600m - AVG 3,1%				50
13:58	13:57	13:56	161,7		21,8		Blerebergstraat	Kruisstraat			51
13:59	13:58	13:57	161,0		22,5		Optielt	Oude Pastori Blerebergstr			52
14:00	13:59	13:57	160,4		23,1		Sint Donatusweg	Optielt			53
14:00	13:59	13:58	160,1		23,4		Oude Leuvensebaan	Oude Leuvensebaan			54
14:02	14:00	13:59	159,1	{Sint-Joris-Winge}	24,4		Oude Leuvensebaan				55
14:03	14:02	14:00	158,1		25,4		Wingerstraat	Wingerstraat Kleerbeekstr			56
14:04	14:02	14:01	157,7		25,8		Motbroekstraat	Motbroekstraat			57
14:05	14:03	14:02	156,9	{Houwaart}	26,6		Roeselberg				58
14:06	14:04	14:03	156,2		27,3		Kriebekestraat	Roeselberg			59
14:07	14:05	14:04	155,4		28,1		Versmalling / Narrowing				60
14:08	14:06	14:04	154,9		28,6		Haldertstraat	Heikant			61
14:09	14:07	14:06	153,7		29,8		Houwaartsebergweg	Haldertstraat			62
14:10	14:08	14:06	153,4	Beklimming / Climb	30,1		Houwaartseberg - AVG 8,1% - 500m				63
14:10	14:08	14:07	153,0		30,5		Wijngaardstraat	Wijngaardstraat			64
14:10	14:09	14:07	152,8		30,7		Bergweideweg	Wijngaardstraat			65
14:11	14:09	14:07	152,5	HOLSBEEK	31,0		Kriesberg	Bergweideweg			66
14:14	14:12	14:10	150,4		33,1		Zandstraat	Plamootstraat			67
14:14	14:12	14:10	150,5		33,0		Zandstraat	Zandstraat	Zandstraat		68
14:14	14:12	14:11	149,8		33,7		Sint Lambertusstraat	Rijksweg			69
14:14	14:12	14:11	149,8		33,7		Versmalling / Narrowing				70
14:15	14:13	14:11	149,2		34,3		Panoramastraat	Hoekje	Appelweg		71
14:15	14:13	14:11	149,2	Beklimming / Climb	34,3		Het Rot - 900m - AVG 3,9%				72
14:17	14:14	14:13	148,3		35,2		Rot	Kraaikant			73
14:18	14:15	14:14	147,5	AARSCHOT	36,0		Holsbeeksesteenweg				74
14:18	14:16	14:14	147,2	{Gelrade}	36,3		Bridge E314				75
14:19	14:17	14:15	146,2		37,3		Dorpsstraat	Dorpsstraat			76
14:20	14:17	14:15	146,0	SPEEDBUMP	37,5		Dorpsstraat				77
14:20	14:17	14:15	146,0		37,5		Pastoor Dergenstraat	Gelrodestraat	Heldenstraat		78
14:20	14:18	14:16	145,8	SPEEDBUMP	37,7		Pastoor Dergenstraat				79
14:21	14:18	14:16	145,3		38,2		Oude Steenweg	Pastoor Dergenstraat			80
14:21	14:19	14:17	144,9		38,6		Leuvensesteenweg	Leuvensesteenweg			81
14:21	14:19	14:17	144,8		38,7		Begijnendijksesteenweg	Pastoor Dergjvensesteenweg			82
14:22	14:19	14:17	144,5		39,0		Brug spoorweg				83
14:22	14:20	14:17	144,4		39,1		Begijnendijksesteenweg	Baan op Rotselaar			84
14:23	14:20	14:18	143,9		39,6		Begijnendijksesteenweg	Zallakenstraatwg Betekom			85
14:23	14:20	14:18	143,9	START - Litterzone	39,6		START - Litterzone				86
14:23	14:20	14:18	143,8	END - Litterzone	39,7		END - Litterzone				87
14:23	14:20	14:18	143,8	START - Feedzone	39,7		START - Feedzone				88
14:23	14:21	14:19	143,2	END - Feedzone	40,3		END - Feedzone				89

Ø Kph	Ø Kph	Ø Kph	-	MUNICIPALITY - CITY	+		STREET NAME	CROSSING STREET			NR.
								LEFT	MAIN	RIGHT	
44	46	48									
14:23	14:21	14:19	143,2	START - Litterzone	40,3		START - Litterzone				90
14:24	14:21	14:19	143,0	END - Litterzone	40,5		END - Litterzone				91
14:24	14:21	14:19	143,0	BEGIJNENDIJK	40,5		Brug Demer				92
14:24	14:22	14:20	142,7		40,8		Versmalling / Narrowing				93
14:24	14:22	14:20	142,5		41,0		Pastorijstraat		Gelroodsestwg		94
14:25	14:23	14:20	142,1		41,4		Werchtersesteenweg		Pastoor Pitetlaan		95
14:25	14:23	14:21	141,9		41,6		Raystraat		Werchtersesteenweg		96
14:26	14:24	14:22	141,1		42,4		Tremlosesteenweg		Tremlosesteenweg		97
14:26	14:24	14:22	141,1	TREMELO	42,4		Bossepleinstraat		Tremlosesteenweg		98
14:27	14:25	14:22	140,5		43,0		Bossepleinstraat		Bredevennestraat		99
14:28	14:25	14:23	140,1		43,4		Moorsemestraat		Moorsemestraat		100
14:28	14:26	14:23	139,6	BEGIJNENDIJK	43,9		Kwetterstraat				101
14:29	14:26	14:24	139,1		44,4		Willekenslaan		Willekenslaan		102
14:30	14:28	14:25	138,2		45,3		Grote Baan		Willekenslaan Grote Baan		103
14:31	14:28	14:25	138,0		45,5		Prof. Scharpélaan		Prof. Scharpé Grote Baan		104
14:32	14:29	14:27	137,0		46,5		Pastoor Pitetlaan, N21		Prof. Scharpélaan Pitetlaan		105
14:32	14:30	14:27	136,7	FLANDRIEN CHECKPOINT 1	46,8		FLANDRIEN CHECKPOINT SPRINT 1		THV SPORTHAL		106
14:32	14:30	14:27	136,6		46,9		Aarschotsesteenweg, N21b		Aarschotsesteenweg		107
14:35	14:32	14:29	134,9	BEGIJNENDIJK	48,6		Ter Heidelaan, R25		R25 - Westelijke Ring		108
14:35	14:32	14:30	134,7	AARSCHOT	48,8		Ter Heidelaan, R25				109
14:36	14:33	14:30	134,0	{Aarschot}	49,5		Ter Heidelaan, R25		Nijverheidslaan		110
14:38	14:35	14:32	132,9		50,6		Witte Molenlaan, R25		Liersesteenweg Liersesteenweg		111
14:39	14:36	14:33	131,7		51,8		Gijmelsesteenweg, R25		Gijmelsesteenweg		112
14:40	14:36	14:34	131,4		52,1		Oostelijke Ring, R25		Langdorpsestwg Langdorpsestwg		113
14:40	14:37	14:34	130,8		52,7		Oostelijke Ring, R25		Bekafaan Bekafaan		114
14:41	14:38	14:35	130,5		53,0		2e Passage Finish - 3 LAPS TO GO				115
14:42	14:39	14:36	129,7		53,8		Schoonhovendreef		Oostelijke Ring, R25		116
14:42	14:39	14:36	129,7	Beklimming / Climb	53,8		Schoonhovendreef - 600m - AVG 6,4%				117
14:43	14:39	14:37	129,1		54,4		Tieltsebaan		Braekepoort		118
14:44	14:40	14:37	128,4		55,1		Haterbeekstraat		Tieltsebaan		119
14:45	14:41	14:38	127,7		55,8		Haterbeekstraat		Paapbosstraat		120
14:46	14:42	14:39	126,8		56,7		Heikenstraat		Heikenstraat		121
14:46	14:43	14:40	126,6		56,9		Diestsesteenweg N10		Diestsesteenweg N10		122
14:46	14:43	14:40	126,5	{Rillaar}	57,0		Diestsesteenweg N10				123
14:47	14:44	14:41	125,8		57,7		Nopstal		Diestsesteenweg N10		124
14:47	14:44	14:41	125,6		57,9		Nopstal		Nopstal Nopstal		125
14:47	14:44	14:41	125,6	Beklimming / Climb	57,9		Nopstal - 1200m - AVG 3,6%				126
14:48	14:45	14:41	125,2		58,3		Huiskens		Molenstraat		127
14:49	14:45	14:42	124,8		58,7		Huiskens		Huiskens		128
14:49	14:46	14:42	124,4		59,1		Leuvenseweg		Steenberg .euvenseweg		129
14:51	14:47	14:44	123,1		60,4		Molenstraat		Molenstraat		130
14:51	14:47	14:44	123,0		60,5		Tieltseweg		Tieltseweg		131
14:53	14:50	14:46	121,3		62,2		Bridge E314				132
14:54	14:50	14:47	121,1	START - Litterzone	62,4		START - Litterzone				133
14:54	14:50	14:47	120,9	END - Litterzone	62,6		END - Litterzone				134
14:54	14:50	14:47	120,9	START - Feedzone	62,6		START - Feedzone				135

Ø Kph	Ø Kph	Ø Kph	-	MUNICIPALITY - CITY	+		STREET NAME	CROSSING STREET			NR.
								LEFT	MAIN	RIGHT	
14:54	14:50	14:47	120,9	TIELT WINGE	62,6	↑	Rillaarseweg				136
14:54	14:51	14:47	120,5	END - Feedzone	63,0	⛔	END - Feedzone				137
14:54	14:51	14:47	120,5	START - Litterzone	63,0	♻️	START - Litterzone				138
14:55	14:51	14:48	120,3	END - Litterzone	63,2	♻️	END - Litterzone				139
14:56	14:53	14:49	119,1		64,4	🚧	Versmalling / Narrowing				140
14:57	14:53	14:49	118,9		64,6	↪️	Rillaarseweg	Dorpsstraat			141
14:57	14:53	14:49	118,8		64,7	🚧	Versmalling / Narrowing				142
14:57	14:53	14:50	118,4	Beklimming / Climb	65,1	🔥	Blereberg / Optielt - 1600m - AVG 3,1%				143
14:57	14:54	14:50	118,3		65,2	↑	Blerebergstraat	Kruisstraat			144
14:58	14:54	14:51	117,6		65,9	↪️	Optielt	Oude Pastori Blerebergstr			145
14:59	14:55	14:52	117,0		66,5	↩️	Sint Donatusweg	Optielt			146
15:00	14:56	14:52	116,7		66,8	Y	Oude Leuvensebaan	Oude Leuvensebaan			147
15:01	14:57	14:53	115,7	{Sint-Joris-Winge}	67,8	↑	Oude Leuvensebaan				148
15:02	14:58	14:55	114,7		68,8	↪️	Wingerstraat	Wingerstraat Kleerbeekstr			149
15:03	14:59	14:55	114,3		69,2	↩️	Motbroekstraat	Motbroekstraat			150
15:04	15:00	14:56	113,5	{Houwaart}	70,0	↑	Roeselberg				151
15:05	15:01	14:57	112,8		70,7	↪️	Kriebekstraat	Roeselberg			152
15:06	15:02	14:58	112,0		71,5	🚧	Versmalling / Narrowing				153
15:07	15:02	14:59	111,5		72,0	↪️	Haldertstraat	Heikant			154
15:08	15:04	15:00	110,3		73,2	↩️	Houwaartsebergweg	Haldertstraat			155
15:09	15:04	15:00	110,0	Beklimming / Climb	73,5	🔥	Houwaartseberg - AVG 8,1% - 500m				156
15:09	15:05	15:01	109,6		73,9	↪️	Wijngaardstraat	Wijngaardstraat			157
15:10	15:05	15:01	109,4		74,1	↩️	Bergweideweg	Wijngaardstraat			158
15:10	15:06	15:02	109,1	HOLSBEEK	74,4	↩️	Kriesberg	Bergweideweg			159
15:13	15:08	15:04	107,0		76,5	↩️	Zandstraat	Plamootstraat			160
15:13	15:08	15:04	107,1		76,4	↪️	Zandstraat	Zandstraat Zandstraat			161
15:14	15:09	15:05	106,4		77,1	⚠️	Sint Lambertusstraat	Rijksweg			162
15:14	15:09	15:05	106,4		77,1	🚧	Versmalling / Narrowing				163
15:14	15:10	15:06	105,8		77,7	⚠️	Panoramastraat	Hoekje Appelweg			164
15:14	15:10	15:06	105,8	Beklimming / Climb	77,7	🔥	Het Rot - 900m - AVG 3,9%				165
15:16	15:11	15:07	104,9		78,6	↑	Rot	Kraaikant			166
15:17	15:12	15:08	104,1	AARSCHOT	79,4	↑	Holsbeeksesteenweg				167
15:17	15:12	15:08	103,8	{Gelrode}	79,7	⚡	Bridge E314				168
15:19	15:14	15:09	102,8		80,7	↩️	Dorpsstraat	Dorpsstraat			169
15:19	15:14	15:10	102,6	SPEEDBUMP	80,9	⚠️	Dorpsstraat				170
15:19	15:14	15:10	102,6		80,9	↑	Pastoor Dergenstraat	Gelrodestraat Heldenstraat			171
15:19	15:14	15:10	102,4	SPEEDBUMP	81,1	⚠️	Pastoor Dergenstraat				172
15:20	15:15	15:11	101,9		81,6	↪️	Oude Steenweg	Pastoor Dergenstraat			173
15:20	15:15	15:11	101,5		82,0	↩️	Leuvensesteenweg	Leuvensesteenweg			174
15:20	15:16	15:11	101,4		82,1	↪️	Begijnendijksesteenweg	Pastoor Dergjvensesteenweg			175
15:21	15:16	15:12	101,1		82,4	⚡	Brug spoorweg				176
15:21	15:16	15:12	101,0		82,5	↑	Begijnendijksesteenweg	Baan op Rotselaar			177
15:22	15:17	15:12	100,5		83,0	♻️	Begijnendijksesteenweg	Zallakenstraatwg Betekom			178
15:22	15:17	15:12	100,5	START - Litterzone	83,0	♻️	START - Litterzone				179
15:22	15:17	15:13	100,3	END - Litterzone	83,2	♻️	END - Litterzone				180
15:22	15:17	15:13	100,3	START - Feedzone	83,2	♻️	START - Feedzone				181

Ø Kph 44	Ø Kph 46	Ø Kph 48	-	MUNICIPALITY - CITY	+		STREET NAME	CROSSING STREET			NR.
								LEFT	MAIN	RIGHT	
15:23	15:18	15:13	99,7	END - Feedzone	83,8		END - Feedzone				182
15:23	15:18	15:13	99,7	START - Litterzone	83,8		START - Litterzone				183
15:23	15:18	15:13	99,6	END - Litterzone	83,9		END - Litterzone				184
15:23	15:18	15:13	99,6	BEGIJNENDIJK	83,9		Brug Demer				185
15:23	15:18	15:14	99,3		84,2		Versmalling / Narrowing				186
15:24	15:19	15:14	99,1		84,4		Pastorijstraat			Gelroodsestwg	187
15:24	15:19	15:15	98,7		84,8		Werchtersesteenweg			Pastoor Pitetlaan	188
15:24	15:19	15:15	98,5		85,0		Raystraat			Werchtersesteenweg	189
15:26	15:20	15:16	97,7		85,8		Tremelosesteenweg			Tremelosesteenweg	190
15:26	15:20	15:16	97,7	TREMELO	85,8		Bossepleinstraat			Tremelosesteenweg	191
15:26	15:21	15:17	97,1		86,4		Bossepleinstraat			Bredevennestraat	192
15:27	15:22	15:17	96,7		86,8		Moorsemsestraat			Moorsemsestraat	193
15:28	15:22	15:18	96,2	BEGIJNENDIJK	87,3		Kwetterstraat				194
15:28	15:23	15:18	95,7		87,8		Willekenslaan			Willekenslaan	195
15:29	15:24	15:19	94,8		88,7		Grote Baan			Willekenslaan Grote Baan	196
15:30	15:24	15:20	94,6		88,9		Prof. Scharpélaan			Prof. Scharpé Grote Baan	197
15:31	15:26	15:21	93,6		89,9		Pastoor Pitetlaan, N21			Prof. Scharpélaoor Pitetlaan	198
15:32	15:26	15:21	93,3	FLANDRIEN CHECKPOINT 2	90,2		FLANDRIEN CHECKPOINT SPRINT 2			THV SPORTHAL	199
15:32	15:26	15:21	93,2		90,3		Aarschotsesteenweg, N21b			Aarschotsesteenweg	200
15:34	15:29	15:24	91,5	BEGIJNENDIJK	92,0		Ter Heidelaan, R25			R25 - Westelijke Ring	201
15:34	15:29	15:24	91,3	AARSCHOT	92,2		Ter Heidelaan, R25				202
15:35	15:30	15:25	90,6	{Aarschot}	92,9		Ter Heidelaan, R25			Nijverheidslaan	203
15:37	15:31	15:26	89,5		94,0		Witte Molenlaan, R25			Liersesteenweg Liersesteenweg	204
15:38	15:33	15:28	88,3		95,2		Gijmelsesteenweg, R25			Gijmelsesteenweg	205
15:39	15:33	15:28	88,0		95,5		Oostelijke Ring, R25			Langdorpsestwg Langdorpsestwg	206
15:40	15:34	15:29	87,4		96,1		Oostelijke Ring, R25			Bekaflaan Bekaflaan	207
15:40	15:34	15:29	87,1		96,4		3e Passage Finish - 2 LAPS TO GO				208
15:41	15:35	15:30	86,3		97,2		Schoonhovendreef			Oostelijke Ring, R25	209
15:41	15:35	15:30	86,3	Beklimming / Climb	97,2		Schoonhovendreef - 600m - AVG 6,4%				210
15:42	15:36	15:31	85,7		97,8		Tieltsebaan			Braekepoort	211
15:43	15:37	15:32	85,0		98,5		Haterbeekstraat			Tieltsebaan	212
15:44	15:38	15:33	84,3		99,2		Haterbeekstraat			Paapbosstraat	213
15:45	15:39	15:34	83,4		100,1		Heikenstraat			Heikenstraat	214
15:45	15:39	15:34	83,2		100,3		Diestsesteenweg N10			Diestsesteenweg N10	215
15:45	15:39	15:34	83,1	{Rillaar}	100,4		Diestsesteenweg N10				216
15:46	15:40	15:35	82,4		101,1		Nopstal			Diestsesteenweg N10	217
15:47	15:41	15:35	82,2		101,3		Nopstal			Nopstal Nopstal	218
15:47	15:41	15:35	82,2	Beklimming / Climb	101,3		Nopstal - 1200m - AVG 3,6%				219
15:47	15:41	15:36	81,8		101,7		Huiskens			Molenstraat	220
15:48	15:42	15:36	81,4		102,1		Huiskens			Huiskens	221
15:48	15:42	15:37	81,0		102,5		Leuvenseweg			Steenberg .euvenseweg	222
15:50	15:44	15:38	79,7		103,8		Molenstraat			Molenstraat	223
15:50	15:44	15:38	79,6		103,9		Tieltseweg			Tieltseweg	224
15:53	15:46	15:41	77,9		105,6		Bridge E314				225
15:53	15:47	15:41	77,6	START - Litterzone	105,9		START - Litterzone				226
15:53	15:47	15:41	77,5	END - Litterzone	106,0		END - Litterzone				227

Ø Kph 44	Ø Kph 46	Ø Kph 48	-	MUNICIPALITY - CITY	+		STREET NAME	CROSSING STREET			NR.
								LEFT	MAIN	RIGHT	
15:53	15:47	15:41	77,5	START - Feedzone	106,0		START - Feedzone				228
15:53	15:47	15:41	77,5	TIELT WINGE	106,0		Rillaarseweg				229
15:54	15:47	15:42	77,0	END - Feedzone	106,5		END - Feedzone				230
15:54	15:47	15:42	77,0	START - Litterzone	106,5		START - Litterzone				231
15:54	15:48	15:42	76,8	END - Litterzone	106,7		END - Litterzone				232
15:56	15:49	15:43	75,7		107,8		Versmalling / Narrowing				233
15:56	15:49	15:44	75,5		108,0		Rillaarseweg	Dorpsstraat			234
15:56	15:50	15:44	75,4		108,1		Versmalling / Narrowing				235
15:57	15:50	15:44	74,9	Beklimming / Climb	108,6		Blereberg / Optielt - 1600m - AVG 3,1%				236
15:57	15:50	15:44	74,9		108,6		Blerebergstraat	Kruisstraat			237
15:58	15:51	15:45	74,2		109,3		Optielt	Oude Pastori Blerebergstr			238
15:58	15:52	15:46	73,6		109,9		Sint Donatusweg	Optielt			239
15:59	15:52	15:46	73,3		110,2		Oude Leuvensebaan	Oude Leuvensebaan			240
16:00	15:54	15:48	72,3	{Sint-Joris-Winge}	111,2		Oude Leuvensebaan				241
16:02	15:55	15:49	71,3		112,2		Wingerstraat	Wingerstraat Kleerbeekstr			242
16:02	15:55	15:49	70,9		112,6		Motbroekstraat	Motbroekstraat			243
16:03	15:56	15:50	70,1	{Houwaart}	113,4		Roeselberg				244
16:04	15:57	15:51	69,4		114,1		Kriebekestraat	Roeselberg			245
16:05	15:58	15:52	68,6		114,9		Versmalling / Narrowing				246
16:06	15:59	15:53	68,1		115,4		Haldertstraat	Heikant			247
16:08	16:01	15:54	66,9		116,6		Houwaartsebergweg	Haldertstraat			248
16:08	16:01	15:55	66,6	Beklimming / Climb	116,9		Houwaartseberg - AVG 8,1% - 500m				249
16:08	16:02	15:55	66,2		117,3		Wijngaardstraat	Wijngaardstraat			250
16:09	16:02	15:55	66,0		117,5		Bergweideweg	Wijngaardstraat			251
16:09	16:02	15:56	65,7	HOLSBEEK	117,8		Kriesberg	Bergweideweg			252
16:12	16:05	15:58	63,6		119,9		Zandstraat	Plamootstraat			253
16:12	16:05	15:58	63,7		119,8		Zandstraat	Zandstraat Zandstraat			254
16:13	16:06	15:59	63,0		120,5		Sint Lambertusstraat	Rijksweg			255
16:13	16:06	15:59	63,0		120,5		Versmalling / Narrowing				256
16:14	16:07	16:00	62,3		121,2		Panoramastraat	Hoekje Appelweg			257
16:14	16:07	16:00	62,3	Beklimming / Climb	121,2		Het Rot - 900m - AVG 3,9%				258
16:15	16:08	16:01	61,5		122,0		Rot	Kraaikant			259
16:16	16:09	16:02	60,7	AARSCHOT	122,8		Holsbeeksesteenweg				260
16:16	16:09	16:02	60,4	{Gelrode}	123,1		Bridge E314				261
16:18	16:10	16:04	59,4		124,1		Dorpsstraat	Dorpsstraat			262
16:18	16:11	16:04	59,2	SPEEDBUMP	124,3		Dorpsstraat				263
16:18	16:11	16:04	59,2		124,3		Pastoor Dergenstraat	Gelrodestraat Heldenstraat			264
16:18	16:11	16:04	59,0	SPEEDBUMP	124,5		Pastoor Dergenstraat				265
16:19	16:12	16:05	58,5		125,0		Oude Steenweg	Pastoor Dergenstraat			266
16:20	16:12	16:05	58,1		125,4		Leuvensesteenweg	Leuvensesteenweg			267
16:20	16:12	16:05	58,0		125,5		Begijnendijksesteenweg	Pastoor Dergjvensesteenweg			268
16:20	16:13	16:06	57,7		125,8		Brug spoorweg				269
16:20	16:13	16:06	57,6		125,9		Begijnendijksesteenweg	Baan op Rotselaar			270
16:21	16:13	16:07	57,1		126,4		Begijnendijksesteenweg	Zallakenstraatwlg Betekom			271
16:21	16:13	16:07	57,1	START - Litterzone	126,4		START - Litterzone				272
16:21	16:14	16:07	56,9	END - Litterzone	126,6		END - Litterzone				273

Ø Kph	Ø Kph	Ø Kph	-	MUNICIPALITY - CITY	+		STREET NAME	CROSSING STREET			NR.
								LEFT	MAIN	RIGHT	
44	46	48									
16:21	16:14	16:07	56,9	START - Feedzone	126,6		START - Feedzone				274
16:22	16:14	16:08	56,3	END - Feedzone	127,2		END - Feedzone				275
16:22	16:14	16:08	56,3	START - Litterzone	127,2		START - Litterzone				276
16:22	16:15	16:08	56,2	END - Litterzone	127,3		END - Litterzone				277
16:22	16:15	16:08	56,2	BEGIJNENDIJK	127,3		Brug Demer				278
16:23	16:15	16:08	55,9		127,6		Versmalling / Narrowing				279
16:23	16:15	16:08	55,7		127,8		Pastorijstraat		Gelroodsestwg		280
16:23	16:16	16:09	55,3		128,2		Werchtersesteenweg		Pastoor Pitetlaan		281
16:24	16:16	16:09	55,1		128,4		Raystraat		Werchtersesteenweg		282
16:25	16:17	16:10	54,3		129,2		Tremelosesteenweg		Tremelosesteenweg		283
16:25	16:17	16:10	54,3	TREMELO	129,2		Bossepleinstraat		Tremelosesteenweg		284
16:26	16:18	16:11	53,7		129,8		Bossepleinstraat		Bredevennestraat		285
16:26	16:18	16:11	53,3		130,2		Moorsemsestraat		Moorsemsestraat		286
16:27	16:19	16:12	52,8	BEGIJNENDIJK	130,7		Kwetterstraat				287
16:27	16:20	16:13	52,3		131,2		Willekenslaan		Willekenslaan		288
16:29	16:21	16:14	51,4		132,1		Grote Baan		Willekenslaan Grote Baan		289
16:29	16:21	16:14	51,2		132,3		Prof. Scharpélaan		Prof. Scharpé Grote Baan		290
16:30	16:22	16:15	50,2		133,3		Pastoor Pitetlaan, N21		Prof. Scharpélaan Pitetlaan		291
16:31	16:23	16:16	49,9	FLANDRIEN CHECKPOINT 3	133,6		FLANDRIEN CHECKPOINT SPRINT 3		THV SPORTHAL		292
16:31	16:23	16:16	49,8		133,7		Aarschotsesteenweg, N21b		Aarschotsesteenweg		293
16:33	16:25	16:18	48,1	BEGIJNENDIJK	135,4		Ter Heidelaan, R25		R25 - Westelijke Ring		294
16:33	16:25	16:18	47,9	AARSCHOT	135,6		Ter Heidelaan, R25				295
16:34	16:26	16:19	47,2	{Aarschot}	136,3		Ter Heidelaan, R25		Nijverheidslaan		296
16:36	16:28	16:20	46,1		137,4		Witte Molenlaan, R25		Lierssesteenweg Lierssesteenweg		297
16:38	16:29	16:22	44,9		138,6		Gijmelsesteenweg, R25		Gijmelsesteenweg		298
16:38	16:30	16:22	44,6		138,9		Oostelijke Ring, R25		Langdorpsestwg Langdorpsestwg		299
16:39	16:30	16:23	44,0		139,5		Oostelijke Ring, R25		Bekafiaan Bekafiaan		300
16:39	16:31	16:24	43,5		140,0		4e Passage Finish - 1 LAP TO GO				301
16:41	16:32	16:25	42,7		140,8		Schoonhovendreef		Oostelijke Ring, R25		302
16:41	16:32	16:25	42,7	Beklimming / Climb	140,8		Schoonhovendreef - 600m - AVG 6,4%				303
16:41	16:33	16:25	42,1		141,4		Tieltsebaan		Braekepoort		304
16:42	16:34	16:26	41,4		142,1		Haterbeekstraat		Tieltsebaan		305
16:43	16:35	16:27	40,7		142,8		Haterbeekstraat		Paapbosstraat		306
16:44	16:36	16:28	39,8		143,7		Heikenstraat		Heikenstraat		307
16:45	16:36	16:28	39,6		143,9		Diestsesteenweg N10		Diestsesteenweg N10		308
16:45	16:36	16:29	39,5	{Rillaar}	144,0		Diestsesteenweg N10				309
16:46	16:37	16:29	38,8		144,7		Nopstal		Diestsesteenweg N10		310
16:46	16:38	16:30	38,6		144,9		Nopstal		Nopstal Nopstal		311
16:46	16:38	16:30	38,6	Beklimming / Climb	144,9		Nopstal - 1200m - AVG 3,6%				312
16:47	16:38	16:30	38,2		145,3		Huiskens		Molenstraat		313
16:47	16:39	16:31	37,8		145,7		Huiskens		Huiskens		314
16:48	16:39	16:31	37,4		146,1		Leuvenseweg		Steenberg .euvenseweg		315
16:50	16:41	16:33	36,1		147,4		Molenstraat		Molenstraat		316
16:50	16:41	16:33	36,0		147,5		Tieltseweg		Tieltseweg		317
16:52	16:43	16:35	34,3		149,2		Bridge E314				318
16:52	16:43	16:35	34,2	START - Litterzone	149,3		START - Litterzone				319

Ø Kph 44	Ø Kph 46	Ø Kph 48	-	MUNICIPALITY - CITY	+		STREET NAME	CROSSING STREET			NR.
								LEFT	MAIN	RIGHT	
16:52	16:44	16:35	34,0	END - Litterzone	149,5		END - Litterzone				320
16:52	16:44	16:35	34,0	START - Feedzone	149,5		START - Feedzone				321
16:53	16:44	16:36	33,9	TIELT WINGE	149,6		Rillaarseweg				322
16:53	16:44	16:36	33,6	END - Feedzone	149,9		END - Feedzone				323
16:53	16:44	16:36	33,6	START - Litterzone	149,9		START - Litterzone				324
16:53	16:44	16:36	33,4	END - Litterzone	150,1		END - Litterzone				325
16:55	16:46	16:38	32,1		151,4		Versmalling / Narrowing				326
16:55	16:46	16:38	31,9		151,6		Rillaarseweg	Dorpsstraat			327
16:55	16:46	16:38	31,8		151,7		Versmalling / Narrowing				328
16:56	16:47	16:39	31,4	Beklimming / Climb	152,1		Blereberg / Optielt - 1600m - AVG 3,1%				329
16:56	16:47	16:39	31,3		152,2		Blerebergstraat	Kruisstraat			330
16:57	16:48	16:40	30,6		152,9		Optielt	Oude Pastori Blerebergstr			331
16:58	16:49	16:40	30,0		153,5		Sint Donatusweg	Optielt			332
16:58	16:49	16:41	29,7		153,8		Oude Leuvensebaan	Oude Leuvensebaan			333
17:00	16:50	16:42	28,7	{Sint-Joris-Winge}	154,8		Oude Leuvensebaan				334
17:01	16:52	16:43	27,7		155,8		Wingerstraat	Wingerstraat Kleerbeekstr			335
17:02	16:52	16:44	27,3		156,2		Motbroekstraat	Motbroekstraat			336
17:03	16:53	16:45	26,5	{Houwaart}	157,0		Roeselberg				337
17:04	16:54	16:46	25,8		157,7		Kriebekestraat	Roeselberg			338
17:05	16:55	16:47	25,0		158,5		Versmalling / Narrowing				339
17:05	16:56	16:47	24,5		159,0		Haldertstraat	Heikant			340
17:07	16:57	16:49	23,3		160,2		Houwaartsebergweg	Haldertstraat			341
17:07	16:58	16:49	23,0	Beklimming / Climb	160,5		Houwaartseberg - AVG 8,1% - 500m				342
17:08	16:58	16:50	22,6		160,9		Wijngaardstraat	Wijngaardstraat			343
17:08	16:59	16:50	22,4		161,1		Bergweideweg	Wijngaardstraat			344
17:09	16:59	16:50	22,1	HOLSBEEK	161,4		Kriesberg	Bergweideweg			345
17:11	17:02	16:53	20,0		163,5		Zandstraat	Plamootstraat			346
17:11	17:02	16:53	20,1		163,4		Zandstraat	Zandstraat Zandstraat			347
17:12	17:03	16:54	19,4		164,1		Sint Lambertusstraat	Rijksweg			348
17:12	17:03	16:54	19,4		164,1		Versmalling / Narrowing				349
17:13	17:03	16:54	18,8		164,7		Panoramastraat	Hoekje Appelweg			350
17:13	17:03	16:54	18,8	Beklimming / Climb	164,7		Het Rot - 900m - AVG 3,9%				351
17:14	17:04	16:55	18,5	Golden KM - SPRINT 1	165,0		Golden KM - SPRINT 1				352
17:14	17:04	16:55	18,0	Golden KM - SPRINT 2	165,5		Golden KM - SPRINT 2				353
17:14	17:05	16:56	17,9		165,6		Rot	Kraaikant			354
17:15	17:05	16:56	17,5	Golden KM - SPRINT 3	166,0		Golden KM - SPRINT 3				355
17:15	17:06	16:57	17,1	AARSCHOT	166,4		Holsbeeksesteenweg				356
17:16	17:06	16:57	16,8	{Gelrode}	166,7		Bridge E314				357
17:17	17:07	16:58	15,8		167,7		Dorpsstraat	Dorpsstraat			358
17:17	17:08	16:58	15,6	SPEEDBUMP	167,9		Dorpsstraat				359
17:17	17:08	16:58	15,6		167,9		Pastoor Dergenstraat	Gelrodestraat Heldenstraat			360
17:18	17:08	16:59	15,4	SPEEDBUMP	168,1		Pastoor Dergenstraat				361
17:18	17:08	16:59	14,9		168,6		Oude Steenweg	Pastoor Dergenstraat			362
17:19	17:09	17:00	14,5		169,0		Leuvensesteenweg	Leuvensesteenweg			363
17:19	17:09	17:00	14,4		169,1		Begijnendijksesteenweg	Pastoor Dergivensesteenweg			364
17:20	17:09	17:00	14,1		169,4		Brug spoorweg				365

Ø Kph 44	Ø Kph 46	Ø Kph 48	-	MUNICIPALITY - CITY	+		STREET NAME	CROSSING STREET			NR.
								LEFT	MAIN	RIGHT	
17:20	17:10	17:00	14,0		169,5		Begijnendijksesteenweg	Baan op Rotselaar			366
17:20	17:10	17:01	13,5		170,0		Begijnendijksesteenweg	Zallakenstraatwg Betekom			367
17:21	17:11	17:02	12,8	START - Litterzone	170,7		START - Litterzone				368
17:22	17:11	17:02	12,6	END - Litterzone	170,9		END - Litterzone				369
17:22	17:11	17:02	12,6	BEGIJNENDIJK	170,9		Brug Demer				370
17:22	17:12	17:03	12,3		171,2		Versmalling / Narrowing				371
17:22	17:12	17:03	12,1		171,4		Pastorijstraat	Gelroodsestwg			372
17:23	17:13	17:03	11,7		171,8		Werchtersesteenweg	Pastoor Pitetlaan			373
17:23	17:13	17:04	11,5		172,0		Raystraat	Werchtersesteenweg			374
17:24	17:14	17:05	10,7		172,8		Tremelosesteenweg	Tremelosesteenweg			375
17:24	17:14	17:05	10,7	TREMELO	172,8		Bossepleinstraat	Tremelosesteenweg			376
17:25	17:15	17:05	10,1		173,4		Bossepleinstraat	Bredevennestraat			377
17:26	17:15	17:06	9,7		173,8		Moorsemsestraat	Moorsemsestraat			378
17:26	17:16	17:06	9,2	BEGIJNENDIJK	174,3		Kwetterstraat				379
17:27	17:17	17:07	8,7		174,8		Willekenslaan	Willekenslaan			380
17:28	17:18	17:08	7,8		175,7		Grote Baan	Willekenslaan Grote Baan			381
17:28	17:18	17:08	7,6		175,9		Prof. Scharpélaan	Prof. Scharpé Grote Baan			382
17:30	17:19	17:10	6,6		176,9		Pastoor Pitetlaan, N21	Prof. Scharpélaan Pitetlaan			383
17:30	17:20	17:10	6,2		177,3		Aarschotsesteenweg, N21b	Aarschotsesteenweg			384
17:33	17:22	17:12	4,5	BEGIJNENDIJK	179,0		Ter Heidelaan, R25	R25 - Westelijke Ring			385
17:33	17:22	17:13	4,3	AARSCHOT	179,2		Ter Heidelaan, R25				386
17:34	17:23	17:13	3,6	{Aarschot}	179,9		Ter Heidelaan, R25	Nijverheidslaan			387
17:35	17:24	17:14	3,0	SPRINTZONE	180,5		3 KM TO GO			388	
17:35	17:25	17:15	2,5		181,0		Witte Molenlaan, R25	Liersesteenweg	Liersesteenweg	389	
17:37	17:26	17:16	1,3		182,2		Gijmelsesteenweg, R25	Gijmelsesteenweg			390
17:37	17:27	17:17	1,0	Final km	182,5		Oostelijke Ring, R25	Langdorpsestwg	Langdorpsestwg	391	
17:38	17:27	17:17	0,4		183,1		Oostelijke Ring, R25	Bekafaan	Bekafaan	392	
17:38	17:27	17:17	0,4	DEVIATION >>>	183,1		Oostelijke Ring, R25	Bekafaan			393
17:39	17:28	17:18	0,0		183,5		FINISH			394	

Welkom in / Bienvenue à

GINGELOM



Patrick LISMONT
Burgemeester
Bourgmestre



Koen PUTZEYS
schepen van sport
échevin des sports

NL Zondag 21 juni staat Gingelom opnieuw in het middelpunt van de koers. Met veel enthousiasme verwelkomen we de start van de vijfde etappe van de Baloise Belgium Tour, een moment dat onze gemeente verbindt en doet bruisen. Na de geslaagde edities van 2021 en 2022 is het duidelijk: Gingelom en wielrennen vormen een sterk duo. Toen bewees onze gemeente dat ze niet alleen het perfecte decor biedt, maar ook een warm en gastvrij onthaal voor renners, organisatie en supporters.

Die succesverhalen krijgen vandaag een mooi vervolg, dankzij de uitstekende samenwerking met ervaren organisator Golazo. Hun vertrouwen in Gingelom sterkt ons en bevestigt onze reputatie als betrouwbare en enthousiaste partner. Dit sportieve evenement brengt mensen samen, over wijken, dorpen en generaties heen, en vult onze straten met energie en verbondenheid. Met veel enthousiasme wens ik iedereen graag een onvergetelijke koersdag toe en ik ben ervan overtuigd dat deze etappestart opnieuw zal uitgroeien tot een warme en blijvende herinnering voor Gingelom en haar inwoners.

FR ???

NL Met grote trots heet Gingelom opnieuw het internationale profpeloton welkom. Vanuit het hart van onze gemeente, de Oude Markt in Montenaken, gaat de laatste rit van de Baloise Belgium Tour van start, een koers met geschiedenis en uitstraling.

Gingelom ademt wielrennen. Onze glooiende Haspengouwse wegen vormen al jarenlang het decor voor tal van wedstrijden en maken van onze gemeente een plek waar de koers leeft, gedragen door verenigingen, vrijwilligers en trouwe supporters. Een traditie die we ook de komende jaren in ere blijven houden.

Dat net hier een rit van een internationaal gewaardeerd wielerevenement op gang wordt geschoten, zet het koershart van Gingelom in de kijker. Het is niet alleen een sportief hoogtepunt, maar ook een prachtig uithangbord voor onze gemeente. Ik wens de renners, de organisatie en alle bezoekers een prachtige koersdag toe. Dat deze start opnieuw mag tonen dat Gingelom een gemeente is met een groot hart voor de koers.

FR ???





GEMEENTE GINGELOM



WWW.GINGELOM.BE

Gingelom: 21.06.2026

Start		
PPO	Steenweg 304, 9820 Gingelom	
Accreditation Center	Sportcenter De Winning	08:30 – 14:00
Press room	Sportcenter De Winning	10:30 – 14:00
Safety meeting Drivers en Mobs	Sportcenter De Winning	11:00 – 11:30
Meeting officials	Sportcenter De Winning	11:30 – 11:45
Team presentation	Marktplaats	11:25 – 12:35
Neutral start	Brugstraat	12:45
Official start	Steenweg op Sint-Truiden	12:52
Flandrien Checkpoint Sprint	Marktplaats	13:11
Distance	183.7 km	
Parking Teams	Sint-Truiderstraat / Wezerenstraat	
Parking cars before race	Wezerenstraat	
Parking car after race	Hannuitstraat	
Parking organization	Parking Sportcenter	
Parking Press	Parking Sportcenter	



S



sporza.be



Hoeilaart.

Laat je verrassen door Hoeilaart: een bruisend dorp met verborgen erfgoed en het prachtige Zoniënwoud om in te verdwalen.

Surf naar hoeilaart.be/toerisme en ontdek wat Hoeilaart jou te bieden heeft!



Welkom in / Bienvenue à

HOEILAART

NL Op zondag 21 juni 2026 wordt Hoeilaart het decor van de finale van de Baloise Belgium Tour, één van de meest prestigieuze meerdaagse rittenkoersen van ons land. We zijn bijzonder trots dat Hoeilaart het decor mag vormen voor de slotrit en ons dorp een dag lang in het teken van de koers zal staan.

De Baloise Belgium Tour brengt niet alleen toprenners naar Hoeilaart, maar ook een unieke sfeer. Inwoners en supporters zullen samen langs het parcours en in het dorpscentrum genieten van spanning, beleving en verbondenheid. De koers leeft, brengt mensen samen en zorgt voor een feestelijke dynamiek die je overal zal voelen.

We willen van deze dag een echt Hoeilaarts koersfeest maken, gedragen door onze verenigingen, handelaars, vrijwilligers en inwoners. Dankzij hun inzet wordt deze finale niet alleen een sportief hoogtepunt, maar ook een warme en bruisende dag voor iedereen.


We nodigen jullie van harte uit om mee te genieten, te supporteren en samen deze bijzondere dag onvergetelijk te maken.

FR ???



Tim VANDENPUT

Burgemeester
Bourgmestre



Joy SERGEYS,

schepen van sport
échevin des sports





**AsbestPro
Clean**



HOEILAART: 21.06.2026

Finish		
PPO	J.B. Charlierlaan 106, 1560 Hoeilaart	
Accreditation center	Gemeenschapscentrum Felix Sohie	12:00 – 19:00
Press Room	Gemeenschapscentrum Felix Sohie	12:00 – 20:00
1st passage arrival	Albert Biesmanslaan	15:04
2nd passage arrival		16:03
Finish	Albert Biesmanslaan	17:02
Ceremony stage	Gemeenteplein	17:30
Doping control	Next to ceremony stage	
Deviation race caravan	Overijsesteenweg	
Parking teams	J.B. Charlierlaan	
Parking cars 'A'	Albert Biesmanslaan	
Parking after deviation	J.B. Charlierlaan	
Parking organization	Joseph Denayerstraat 7, 1560 Hoeilaart	
Parking VIP	Parking NMBS Station Groenendaal	
Parking Press	Joseph Denayerstraat 7, 1560 Hoeilaart	
Parking TV	Sport- en Jeugdcentrum Koldam – Overijsesteenweg 70	



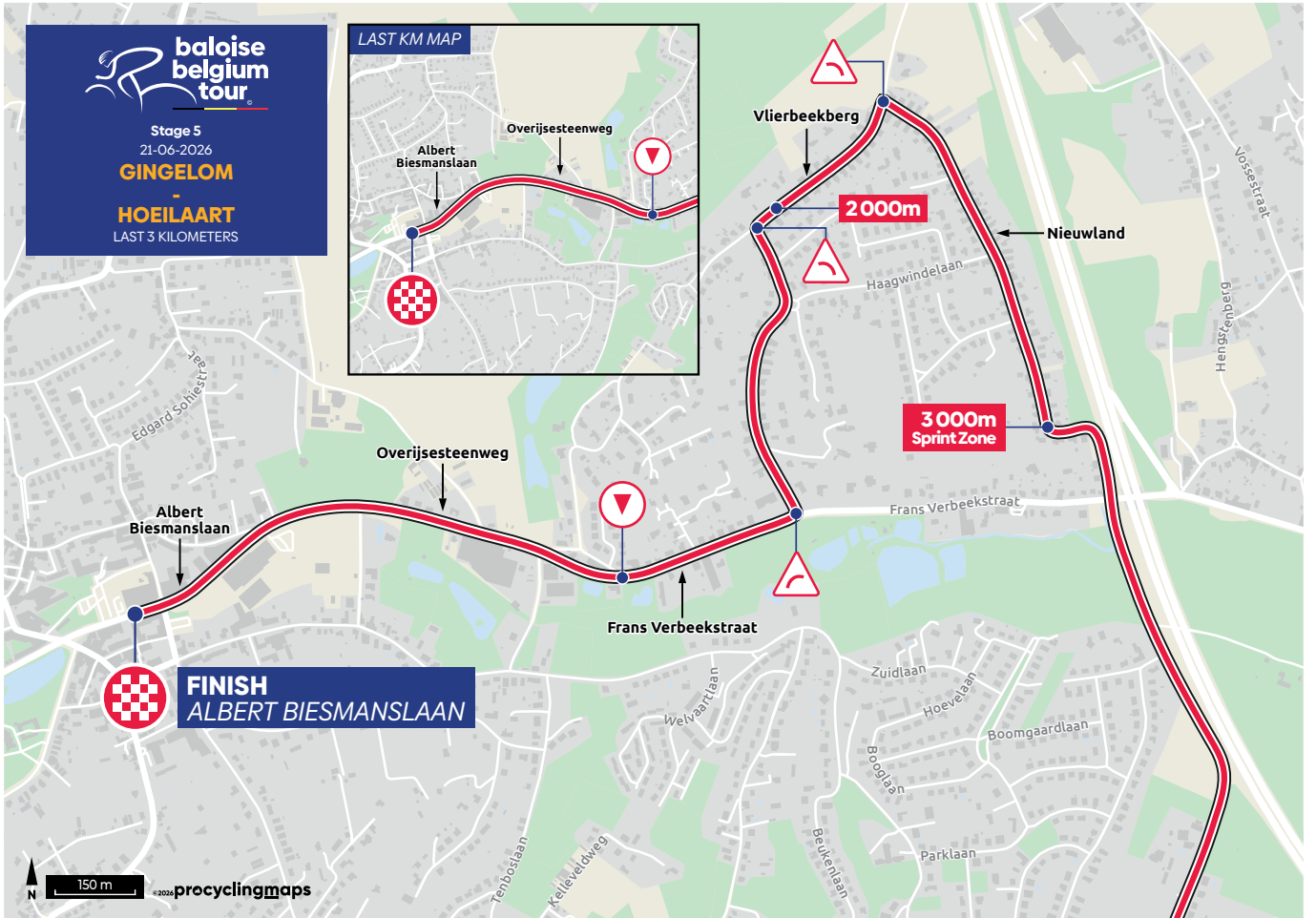
GET THERE WITH WAZE














































GET THERE WITH GOOGLE MAPS



Last 3 km + Last km Hoeilaart



GO WITH GOLAZO				Baloise Belgium Tour							
Version		Event date									
15.05.2026		21.06.26									
Neutral start				12:45							
Neutral speed				30							
Ø Kph	Ø Kph	Ø Kph	Ø Kph	MUNICIPALITY - CITY	+		STREET NAME	CROSSING STREET			NR.
42	44	46	-					LEFT	MAIN	RIGHT	
12:45	12:45	12:45	3,6	PROVINCIE Limburg	0,0		START NEUTRALIZATION	Brugstraat			1
12:45	12:45	12:45	3,5	GINGELOM	0,1		Wezerenstraat	Montenakenstraat			2
12:45	12:45	12:45	3,3	{Montenaken}	0,3		Wezerenstraat	Lazarijweg			3
12:47	12:47	12:47	2,5	PROVINCIE Vlaams-Brabant	1,1		Montenakenstraat				4
12:47	12:47	12:47	2,2	LANDEN	1,4		Montenakenstraat	Hamborgweg			5
12:48	12:48	12:48	1,7	{Wezeren}	1,9		Steenweg op Sint-Truiden	Steenweg Op Sint-truiden			6
12:51	12:51	12:51	0,4	PROVINCIE Limburg	3,2		Steenweg op Sint-Truiden	N80b			7
12:51	12:51	12:51	0,4	GINGELOM	3,2		Steenweg op Sint-Truiden				8
12:52	12:52	12:52	0,0		3,6		End Neutralisation	Bridge Railway			9
12:52	12:52	12:52	183,7	{Gingelom}	0,0		Steenweg op Sint-truiden	Bridge Railway			10
12:52	12:52	12:52	183,4		0,3		Attention - Central island				11
12:53	12:53	12:53	183,1		0,6		Attention - Central island				12
12:53	12:53	12:53	182,8		0,9		Attention - Central island				13
12:53	12:53	12:53	182,7		1,0		Oude Katsei	Landenstraat Steenweg			14
12:54	12:54	12:54	182,3	{Niel-Bij-Sint-Truiden}	1,4		Oude Katsei				15
12:54	12:54	12:54	182,1		1,6		Nielstraat	Oude Katsei			16
12:54	12:54	12:54	181,7	{Gingelom}	2,0		Nielstraat				17
12:55	12:55	12:55	181,1		2,6		Kriekelstraat	Mon Keesenstraat			18
12:56	12:56	12:55	180,9		2,8		Kriekelstraat	Keibergstraat			19
12:56	12:56	12:55	180,8		2,9		Kriekelstraat	Kriekelstraat			20
12:58	12:58	12:57	179,3	{Buvingen}	4,4		Polulierenstraat				21
12:59	12:59	12:58	178,5		5,2		Truilingenstraat	Truilingenstraat			22
13:01	13:01	13:00	177,2	{Borlo}	6,5		Homsemstraat				23
13:03	13:03	13:02	175,7		8,0		Attention - Central island				24
13:04	13:03	13:03	175,2	{Jeuk}	8,5		Emile Beauduinstraat				25
13:05	13:04	13:03	174,7		9,0		Roosterhoek	Klein Jeukstr E.Beauduinstr			26
13:05	13:04	13:04	174,6		9,1		Oude Katsei	Oude Katsei Roosterhoek			27
13:05	13:05	13:04	174,3	{Borlo}	9,4		Oude Katsei				28
13:07	13:06	13:06	172,9		10,8		Bergstraat	Oude Katsei Bergstraat			29
13:08	13:07	13:06	172,5		11,2		Bridge Railway				30
13:08	13:07	13:06	172,5	{Montenaken}	11,2		Haagstraat				31
13:09	13:09	13:08	171,3		12,4		Haagstraat	Haagstraat			32
13:10	13:09	13:08	170,9		12,8		Oude Tramstraat	Ridderstraat			33
13:10	13:10	13:09	170,6		13,1		Langstraat	Dr Kempenee Tramstr			34
13:12	13:11	13:10	169,8		13,9		Brugstraat	Beekstraat St Truidenstraat			35
13:12	13:11	13:10	169,5	FLANDRIEN CHECKPOINT 1	14,2		FLANDRIEN CHECKPOINT SPRINT 1	Marktplaats			36
13:12	13:11	13:10	169,4		14,3		Wezerenstraat	Montenakenstraat			37
13:14	13:13	13:12	168,2	PROVINCIE Vlaams-Brabant	15,5		Montenakenstraat				38
13:14	13:13	13:12	168,1	LANDEN	15,6		Montenakenstraat	Hamborgweg			39
13:15	13:14	13:13	167,5	{Wezeren}	16,2		Steenweg op Sint-Truiden	Steenweg Op Sint-truiden			40
13:16	13:15	13:14	166,4	PROVINCIE Limburg	17,3		Steenweg op Sint-Truiden	N808			41
13:16	13:15	13:14	166,4	GINGELOM	17,3		Steenweg op Sint-Truiden				42
13:17	13:16	13:15	166,0		17,7		Bridge Railway				43

Ø Kph	Ø Kph	Ø Kph	-	MUNICIPALITY - CITY	+		STREET NAME	CROSSING STREET			NR.
								LEFT	MAIN	RIGHT	
42	44	46									
13:17	13:16	13:15	165,7		18,0		Attention - Central island				44
13:18	13:17	13:16	165,4		18,3		Attention - Central island				45
13:18	13:17	13:16	165,1		18,6		Attention - Central island				46
13:18	13:17	13:16	165,0		18,7		Landenstraat	Molenbeek	Oude Katse		47
13:21	13:20	13:19	162,9	PROVINCIE Vlaams-Brabant	20,8		Gingelomstraat				48
13:21	13:20	13:19	162,9	LANDEN	20,8		Gingelomstraat				49
13:22	13:21	13:20	162,3		21,4		Bridge Railway				50
13:23	13:21	13:20	162,0		21,7		Attention - Central island				51
13:23	13:22	13:21	161,5		22,2		Attention - Central island				52
13:24	13:22	13:21	161,3		22,4		Attention - Central island				53
13:24	13:22	13:21	161,2		22,5		Postlaan	Postlaan			54
13:24	13:23	13:21	161,1		22,6		Stationsstraat	Stationsplein			55
13:26	13:24	13:23	159,9		23,8		Rumsdorpstraat	Tiensestraat			56
13:27	13:25	13:24	159,2	{Rumsdorp}	24,5		Rumsdorpstraat				57
13:29	13:27	13:26	157,7	{Neerlanden}	26,0		Rumsdorpstraat				58
13:30	13:28	13:26	157,2	LINTER	26,5		Landenstraat				59
13:31	13:29	13:28	156,0	{Neerhespen}	27,7		Landenstraat	Molenaarsweg			60
13:33	13:31	13:29	154,9	{Orsmaal-Gussenhoven}	28,8		Landenstraat				61
13:33	13:31	13:30	154,6		29,1		Geldenakenstraat	Overhespenstraat			62
13:34	13:32	13:30	154,0	{Overhespen}	29,7		Geldenakenstraat				63
13:36	13:34	13:33	152,4	LANDEN	31,3		Geldenakenstraat				64
13:37	13:35	13:33	151,9	{Wange}	31,8		Grote Steenweg	Gildestraat	Tramweg		65
13:38	13:36	13:34	151,5	{Eliksem}	32,2		Grote Steenweg				66
13:39	13:37	13:35	150,3	{Ezemaal}	33,4		Grote Steenweg				67
13:42	13:39	13:37	148,7		35,0		Kraanbeekstraat	Grote Steenweg			68
13:42	13:40	13:38	148,5		35,2		Kraanbeekstraat	Parking Station			69
13:43	13:40	13:38	148,0		35,7		Meerstraat	Kraanbeekstraat			70
13:43	13:41	13:38	147,9	Attention!!	35,8		Passage railway	nr.36-50			71
13:43	13:41	13:38	147,9		35,8		Ezemaalstraat	Sint-Jobstraat			72
13:43	13:41	13:38	147,9	TIENEN	35,8		Ezemaalstraat				73
13:43	13:41	13:38	147,9	{Goetsenhoven}	35,8		Ezemaalstraat	Ezemaalsveld			74
13:44	13:41	13:39	147,2		36,5		Wulmersumsesteenweg	Wulmersumsesteenweg			75
13:44	13:42	13:40	146,9		36,8		Meerstraat	Wulmersumsesteenweg			76
13:46	13:44	13:41	145,7	START - Litterzone	38,0		START - Litterzone				77
13:46	13:44	13:42	145,5	END - Litterzone	38,2		END - Litterzone				78
13:46	13:44	13:42	145,5		38,2		Sint Laurentiusstraat	Hannuitsesteenweg			79
13:46	13:44	13:42	145,5	START - Feedzone	38,2		START - Feedzone				80
13:47	13:44	13:42	145,0	END - Feedzone	38,7		END - Feedzone				81
13:47	13:44	13:42	145,0	START - Litterzone	38,7		START - Litterzone				82
13:47	13:45	13:42	144,8	END - Litterzone	38,9		END - Litterzone				83
13:47	13:45	13:43	144,7		39,0		Mysteriestraat	Ridderstraat			84
13:48	13:45	13:43	144,4		39,3		Pitsaertstraat	Tiensebaan			85
13:49	13:46	13:44	143,9	HOEGAARDEN	39,8		Bridge - E40				86
13:49	13:46	13:44	143,8	{Outgaarden}	39,9		Bridge - Railway				87
13:49	13:46	13:44	143,7		40,0		Goetsenhovenstraat	Vogelzangstraat			88
13:50	13:47	13:45	142,8		40,9		Attention - Central island				89

Ø Kph 42	Ø Kph 44	Ø Kph 46	-	MUNICIPALITY - CITY	+		STREET NAME	CROSSING STREET			NR.
								LEFT	MAIN	RIGHT	
13:50	13:47	13:45	142,8		40,9	↑	Jongensschoolstraat	Jongensschoolstraat			90
13:50	13:48	13:45	142,6		41,1	↑	Kerkstraat	Boterstraat		Hoogstraat	91
13:51	13:48	13:46	142,3		41,4	↻	Sint-Niklaasstraat	Sint-Niklaasstraat			92
13:52	13:49	13:47	141,4		42,3	⚡	Altenaken	Altenaken N29			93
13:52	13:49	13:47	141,4	{Hoegaarden}	42,3	↑	Altenaken				94
13:53	13:50	13:48	140,7		43,0	↑	Stationsstraat	Bleystraat			95
13:53	13:51	13:48	140,5		43,2	⚡	Bridge - Grote Gete				96
13:53	13:51	13:48	140,5		43,2	↑	Ernest Ourystraat	Vroentestraat			97
13:54	13:51	13:48	140,2		43,5	⚡	Attention - Central island				98
13:54	13:51	13:49	140,1		43,6	↻	Tiensestraat	Tommestraal doelstraat			99
13:55	13:52	13:49	139,6		44,1	↻	Stoopkensstraat	Tiensestr 'roentestraat			100
13:56	13:53	13:50	138,8		44,9	↻	Kauterhof	Gasthuisstr	Brouwerij	lorierstr	101
13:56	13:53	13:50	138,8	Côte - Beklimming	44,9	⚡	Kauterhof - 1,1 km - AVG 4,1 % - Cobblestones				102
13:58	13:55	13:52	137,5		46,2	↻	Hauthem	Hauthem			103
13:58	13:55	13:53	137,0		46,7	↻	Hauthem	Hauthem			104
13:59	13:56	13:53	136,9		46,8	↻	Hauthem				105
13:59	13:56	13:53	136,5		47,2	↻	Hauthem	Hauthem			106
14:00	13:57	13:54	136,0		47,7	↻	Waversesteenweg	Waversesteenweg			107
14:02	13:59	13:56	134,4	{Meldert}	49,3	↑	Waversesteenweg				108
14:03	13:59	13:57	134,0		49,7	⚡	Attention - Central island				109
14:03	14:00	13:57	133,6		50,1	↻	Bosbergstraat	Waversesteenweg			110
14:04	14:01	13:58	133,0		50,7	↻	Sint Ermelindisstraat	Meerstraat	Overhemstraat		111
14:04	14:01	13:58	132,9		50,8	Y	Sint Ermelindisstraat	Sint Laurentiusstraat			112
14:05	14:01	13:58	132,7		51,0	↑	Kerselaarstraat	Moerasstraat	Molenstraat		113
14:06	14:03	14:00	131,4	BOUTERSEM	52,3	↑	Meldertstraat				114
14:07	14:03	14:00	131,3	{Willebringen}	52,4	↑	Meldertstraat	Veldstraat			115
14:08	14:04	14:01	130,5	BIERBEEK	53,2	↑	Hoegaardsesteenweg				116
14:10	14:06	14:03	129,2	{Opvelp}	54,5	⚡	Attention - Narrowing right				117
14:11	14:08	14:04	128,0		55,7	⚡	Hoegaardsesteenweg				118
14:12	14:08	14:05	127,7	{Bierbeek}	56,0	↑	Opvelpsestraat				119
14:13	14:10	14:06	126,5		57,2	⚡	Attention - Narrowing				120
14:14	14:11	14:07	125,8		57,9	⚡	Dorpsstraat	Neervelpsestraat			121
14:15	14:11	14:08	125,2		58,5	↑	Hoogstraat	Bevekomstraat			122
14:16	14:12	14:08	125,0		58,7	⚡	Attention - Central island				123
14:17	14:13	14:09	124,3		59,4	⚡	Attention - Central island				124
14:17	14:13	14:09	124,2		59,5	↑	Dassenstraat	Korbeek Lostraat			125
14:17	14:13	14:10	124,0	OUD-HEVERLEE	59,7	↑	Dassenstraat				126
14:17	14:13	14:10	123,8	{Haasrode}	59,9	⚡	Parkstraat	Dassenstraat			127
14:19	14:15	14:11	122,8		60,9	↻	Blandenstraat	Parkstr	Galgenberg		128
14:22	14:17	14:14	120,8	{Blanden}	62,9	↑	Haasrodestraat	Kartuizersstraat			129
14:23	14:19	14:15	120,0		63,7	↑	Bierbeekstraat	Bierbeekstraat	Wijnbergstraat		130
14:23	14:19	14:15	119,6		64,1	⚡	Attention - Central island				131
14:23	14:19	14:15	119,5		64,2	⚠	Naamsesteenweg	Naamsesteenweg	Expresweg		132
14:23	14:19	14:15	119,5		64,2	⚠	Onze-Lieve-Vrouwestraat	Naamsesteenweg			133
14:24	14:20	14:16	118,9	{Vaalbeek}	64,8	↑	Onze-Lieve-Vrouwestraat				134
14:25	14:21	14:17	118,4		65,3	↑	Maurits Noëstraat	Grezstraat			135

Ø Kph 42	Ø Kph 44	Ø Kph 46	-	MUNICIPALITY - CITY	+		STREET NAME	CROSSING STREET			NR.
								LEFT	MAIN	RIGHT	
14:26	14:22	14:18	117,8		65,9		Attention - Narrowing				136
14:26	14:22	14:18	117,4		66,3		Attention - Narrowing				137
14:27	14:22	14:18	117,2		66,5		Attention - Narrowing				138
14:29	14:24	14:20	115,7		68,0		Waversebaan		Ophemstraat	Waversebaan	139
14:29	14:25	14:21	115,6		68,1		Attention - Narrowing left				140
14:30	14:25	14:21	115,1		68,6		Attention - Narrowing right				141
14:30	14:26	14:22	114,7		69,0		Attention - Narrowing				142
14:32	14:27	14:23	113,8		69,9		Attention - Narrowing				143
14:32	14:27	14:23	113,7		70,0		Attention - Narrowing				144
21:36	14:27	14:23	113,6		70,1		Attention - Narrowing				145
14:32	14:28	14:24	113,3		70,4		Leuvensestraat		Borrestraat		146
14:32	14:28	14:24	113,3		70,4		Molenstraat		Beekstraat		147
14:33	14:29	14:24	112,6	PROVINCE Brabant Wallon	71,1		Molenstraat				148
14:33	14:29	14:24	112,6	GREZ-DOICEAU	71,1		Molenstraat				149
14:33	14:29	14:24	112,6	{Nethen}	71,1		Kauwereelstraat		Rue de weert-St-Georges		150
14:33	14:29	14:24	112,6		71,1		Bridge-Railway				151
14:34	14:29	14:25	112,4	PROVINCE Vlaams Brabant	71,3		Kauwereelstraat				152
14:34	14:29	14:25	112,4	OUD-HEVERLEE	71,3		Kauwereelstraat				153
14:34	14:30	14:25	111,8		71,9		Neerijsebaan		Beekstraat		154
14:35	14:30	14:26	111,7		72,0		Attention - Narrowing				155
14:35	14:31	14:26	111,1		72,6		Attention - Narrowing				156
14:36	14:31	14:27	110,8	HULDENBERG	72,9		Wolfshaegen				157
14:36	14:31	14:27	110,6	{Nerijse}	73,1		Wolfshaegen		Wolfshaegen		158
14:38	14:33	14:29	109,1	Entering local track	74,6		Wolfshaegen		Stroobantsstraat		159
14:41	14:36	14:31	107,2	OVERIJSE	76,5		Leuvensestraat		Vossekoeter		160
14:42	14:37	14:32	106,6	{Overijse}	77,1		Arthur Michielsplein		Bollestraat		161
14:42	14:37	14:33	106,4		77,3		Abtstraat		Kardinaalstraat		162
14:45	14:40	14:35	104,5		79,2		Mommaertstraat		Abtstraat		163
14:45	14:40	14:35	104,5	Côte - Beklimming	79,2		Mommaertsstraat - 1,2 km - AVG. 3,5% - Cobblestones				164
14:48	14:42	14:37	102,6		81,1		Nijvelsebaan		Nijvelsebaan		165
14:48	14:43	14:38	102,4		81,3		Attention - Narrowing				166
14:48	14:43	14:38	102,2		81,5		Attention - Narrowing				167
14:48	14:43	14:38	102,1		81,6		Attention - Narrowing				168
14:48	14:43	14:38	102,0		81,7		Waversesteenweg		Waversesteenweg		169
14:52	14:47	14:42	99,3		84,4		Bergstraat		Lanestraat		170
14:52	14:47	14:42	99,2	Côte - Beklimming	84,5		Bergstraat - 2,6km - AVG. 2,2%				171
14:53	14:47	14:42	99,1	START - Litterzone	84,6		START - Litterzone				172
14:53	14:47	14:42	99,0	END - Litterzone	84,7		END - Litterzone				173
14:53	14:47	14:42	99,0	START - Feedzone	84,7		START - Feedzone				174
14:54	14:48	14:43	98,1	END - Feedzone	85,6		END - Feedzone				175
14:54	14:48	14:43	98,1	START - Litterzone	85,6		START - Litterzone				176
14:55	14:49	14:44	97,7	END - Litterzone	86,0		END - Litterzone				177
14:55	14:49	14:44	97,4		86,3		Rameistraat		Reutenbeek		178
14:56	14:50	14:45	97,0		86,7		Bridge - E411				179
14:57	14:51	14:46	96,1		87,6		Poelweg		Poelweg		180
14:57	14:51	14:46	96,1		87,6		Keienstraat		Poelweg		181

Ø Kph 42	Ø Kph 44	Ø Kph 46	-	MUNICIPALITY - CITY	+		STREET NAME	CROSSING STREET			NR.
								LEFT	MAIN	RIGHT	
14:57	14:51	14:46	95,9		87,8		Rozierensestraat	Rozierensestraat			182
14:57	14:52	14:46	95,7		88,0		Terhulpensesteenweg	Terhulpensesteenweg			183
14:59	14:53	14:48	94,6		89,1		Smetslaan	Terhulpensesteenweg			184
15:01	14:55	14:49	93,4	LA HULPE	90,3		Koninginnelaan	Koninginnelaan			185
15:02	14:56	14:50	92,7		91,0		Hoeilaartsesteenweg	Hoeilaartsesteenweg			186
15:03	14:57	14:51	92,0	HOEILAART	91,7		Jos Kumpsstraat	Hoeilaartsesteenweg			187
15:05	14:59	14:54	90,1	OVERIJSE	93,6		Nieuwland	Frans Verbeekstraat			188
15:05	14:59	14:54	90,1	Côte - Beklimming	93,6		Nieuwland - 0,6 km - AVG. 6,9%				189
15:06	14:59	14:54	90,0		93,7		Nieuwland	Nieuwland			190
15:06	15:00	14:54	89,6	FLANDRIEN CHECKPOINT 2	94,1		FLANDRIEN CHECKPOINT SPRINT 2				191
15:07	15:01	14:55	89,2		94,5		Vlierbeekberg	Vlierbeekberg			192
15:07	15:01	14:55	88,8		94,9		Duizendbladlaan	Vlierbeeklaan			193
15:08	15:01	14:56	88,6		95,1		Duizendbladlaan	Haagwindela Ogentroostlaan			194
15:08	15:02	14:56	88,2		95,5		Frans Verbeekstraat	Frans Verbeekstraat			195
15:09	15:03	14:57	87,7	HOEILAART	96,0		Overijsesteenweg	Victor Marchantstraat			196
15:09	15:03	14:57	87,3		96,4		Attention - Central island				197
15:10	15:03	14:58	87,2		96,5		Albert Biesmanslaan	Overijsesteenweg			198
15:10	15:04	14:58	86,9		96,8		Albert Biesmanslaan	Koldamstraat			199
15:10	15:04	14:58	86,8		96,9		1 Passage Finish - 2 laps to go				200
15:10	15:04	14:58	86,7		97,0		Willem Eggerickxstraat	J.B.Charlierlaai H.Caronlaan			201
15:11	15:05	14:59	86,3		97,4		Charles Coppensstraat	Vlaanderveldlaan			202
15:05	14:59	14:54	90,1	Côte - Beklimming	93,6		Charles Coppensstraat - 0,8 km - AVG. 3,6%				203
15:12	15:05	15:00	85,7		98,0		Bridge - Railway				204
15:12	15:05	15:00	85,7		98,0		Ijzerstraat	Albert Vanlaethemstraat			205
15:12	15:05	15:00	85,6		98,1		Attention - Narrowing				206
15:12	15:06	15:00	85,2		98,5		Georges Huynenstraat	Ijzerstraat			207
15:13	15:06	15:01	84,9		98,8		Charles Melottestraat	C. Melottestrges Huynenstraat			208
15:13	15:07	15:01	84,7		99,0		Bridge - Railway				209
15:13	15:07	15:01	84,6		99,1		Vlaanderveldlaan	Galdiolenlaan			210
15:14	15:08	15:02	84,0		99,7		Baron de Man d'Attenrodestraat	Vlaanderveldlaan			211
15:15	15:08	15:02	83,7		100,0		J.B. Charlierlaan	J.B. Charlierlaan			212
15:15	15:08	15:03	83,4		100,3		Henri Caronstraat	A. Biesmansstl.Caronstraat			213
15:15	15:09	15:03	83,3		100,4		Gemeenteplein	Gemeenteplein			214
15:15	15:09	15:03	83,1		100,6		Joseph Denayerstraat				215
15:16	15:09	15:03	83,0		100,7		Jezus Eiksestraat	Victor Mertensstraat			216
15:16	15:09	15:03	82,9		100,8		Wijndaalstraat	Jezus Eiksestraat			217
15:16	15:09	15:03	82,8		100,9		Edmond Vandervaerenstraat	Steenbergstraat			218
15:16	15:09	15:03	82,7	Côte - Beklimming	101,0		Edmond Vandervaerenstraat - 0,7 km - AVG. 4,3%				219
15:17	15:11	15:04	81,9		101,8		Brusselsesteenweg	Brusselsesteenweg			220
15:18	15:11	15:05	81,6		102,1		Jan Lindtstraat	Brusselsesteenweg			221
15:19	15:12	15:06	80,9		102,8		Watertorenstraat	J.B Blommaertstr	Steenbergstr		222
15:19	15:12	15:06	80,9	Côte - Beklimming	102,8		Watertorenstraat - 0,4 km - AVG. 6,2%				223
15:19	15:12	15:06	80,8		102,9		Watertorenstraat	Watertorenstraat			224
15:19	15:13	15:06	80,4		103,3		G. Dekleermaekerstraat	Watertorenstraßeermaekerst			225
15:20	15:13	15:07	79,9	OVERIJSE	103,8		G. Dekleermaekerstraat				226
15:20	15:13	15:07	79,8		103,9		Vuurgatstraat	Koedaalstr	J.Eiksestwg		227

Ø Kph	Ø Kph	Ø Kph	-	MUNICIPALITY - CITY	+		STREET NAME	CROSSING STREET			NR.
								LEFT	MAIN	RIGHT	
42	44	46									
15:21	15:14	15:08	79,2		104,5		Attention - Central island				228
15:21	15:14	15:08	79,1		104,6		Esdoornenlaan			Vuurgatstraat	229
15:22	15:15	15:09	78,4		105,3		Attention - Narrowing Left				230
15:22	15:15	15:09	78,3		105,4		Vlierbeekberg			Esdoornenlaan	231
15:23	15:16	15:10	78,0		105,7		Brabandtlaan			Brabandtlaan	232
15:23	15:16	15:10	77,9		105,8		Bridge - E411				233
15:23	15:16	15:10	77,7		106,0		Brusselsesteenweg			Brusselsesteenweg	234
15:23	15:16	15:10	77,7	START - Litterzone	106,0		START - Litterzone				235
15:23	15:17	15:10	77,5	END - Litterzone	106,2		END - Litterzone				236
15:23	15:17	15:10	77,5		106,2		Attention - Central island				237
15:23	15:17	15:10	77,5	START - Feedzone	106,2		START - Feedzone				238
15:23	15:17	15:10	77,5		106,2		Brusselsesteenweg	Schransdreef		Hengstenberg	239
15:24	15:17	15:11	77,0		106,7		Brusselsesteenweg			Marnixlaan	240
15:26	15:19	15:12	75,9	END - Feedzone	107,8		END - Feedzone				241
15:26	15:19	15:12	75,9	START - Litterzone	107,8		START - Litterzone				242
15:26	15:19	15:13	75,6	END - Litterzone	108,1		END - Litterzone				243
15:26	15:19	15:13	75,6		108,1		Clement Vanophemstraat			Brusselsesteenw St annastr	244
15:28	15:21	15:15	74,0		109,7		Duisburgsesteenweg	Ketelheide		P.I Taymansstr	245
15:29	15:22	15:15	73,6		110,1		Schapenweg			Duisburgsesteenweg	246
15:30	15:23	15:16	72,7		111,0		Ballingstraat			Ballingstraat	247
15:30	15:23	15:17	72,6		111,1		Schapenweg			Ballingstraat	248
15:31	15:23	15:17	72,5		111,2		Lindaal			Lindaal	249
15:31	15:24	15:17	72,2		111,5		Kaalheide			Lindaal	250
15:31	15:24	15:18	71,9	HULDENBERG	111,8		Kaalheide				251
15:33	15:26	15:19	70,6		113,1		De Peuthystraat			De Peuthystraat	252
15:35	15:28	15:21	69,4		114,3		Gemeenteplein/ R. Borremansstraat, N253	Goossensstr		Gemeenteplein	253
15:36	15:28	15:22	68,8		114,9		Smeysberg			R. Borremansstraat, N253	254
15:36	15:28	15:22	68,8	Côte - Beklimming	114,9		Smeysberg - 600m - AVG 7,5%				255
15:36	15:29	15:22	68,7		115,0		Attention - Narrowing				256
15:38	15:30	15:24	67,3		116,4		Stroobantsstraat			Holstheide stroobantsstr	257
15:40	15:33	15:26	65,7		118,0		Wolfschaegen			Wolfschaegen	258
15:43	15:35	15:28	63,9	OVERIJSE	119,8		Leuvenestraat			Vossekouter	259
15:44	15:36	15:29	63,1		120,6		Abtstraat			Kardinaalstraat	260
15:47	15:39	15:31	61,2		122,5		Mommaertstraat			Abtstraat	261
15:47	15:39	15:31	61,2	Côte - Beklimming	122,5		Mommaertsstraat - 1,2 km - AVG. 3,5% - Cobblestones				262
15:49	15:41	15:34	59,3		124,4		Nijvelsebaan			Nijvelsebaan	263
15:50	15:42	15:34	59,1		124,6		Attention - Narrowing				264
15:50	15:42	15:34	58,9		124,8		Attention - Narrowing				265
15:50	15:42	15:35	58,8		124,9		Attention - Narrowing				266
15:50	15:42	15:35	58,7		125,0		Waverssesteenweg			Waverssesteenweg	267
15:54	15:46	15:38	56,0		127,7		Bergstraat			Lanestraat	268
15:54	15:46	15:39	55,8	Côte - Beklimming	127,9		Bergstraat - 2,6km - AVG. 2,2%				269
15:54	15:46	15:39	55,8	START - Litterzone	127,9		START - Litterzone				270
15:55	15:46	15:39	55,6	END - Litterzone	128,1		END - Litterzone				271
15:55	15:46	15:39	55,6	START - Feedzone	128,1		START - Feedzone				272
15:56	15:48	15:40	54,7	END - Feedzone	129,0		END - Feedzone				273

Ø Kph 42	Ø Kph 44	Ø Kph 46	-	MUNICIPALITY - CITY	+		STREET NAME	CROSSING STREET			NR.
								LEFT	MAIN	RIGHT	
15:56	15:48	15:40	54,7	START - Litterzone	129,0		START - Litterzone				274
15:57	15:48	15:40	54,3	END - Litterzone	129,4		END - Litterzone				275
15:57	15:48	15:41	54,1		129,6		Rameistraat		Reutenbeek		276
15:57	15:49	15:41	53,7		130,0		Bridge - E411				277
15:59	15:50	15:42	52,8		130,9		Poelweg		Poelweg		278
15:59	15:50	15:42	52,8		130,9		Keienstraat		Poelweg		279
15:59	15:50	15:43	52,6		131,1		Rozierensestraat	Rozierensestraat			280
15:59	15:51	15:43	52,4		131,3		Terhulpensesteenweg		Terhulpensesteenweg		281
16:01	15:52	15:44	51,3		132,4		Smetslaan		Terhulpensesteenweg		282
16:03	15:54	15:46	50,1	LA HULPE	133,6		Koninginnelaan	Koninginnelaan			283
16:04	15:55	15:47	49,4		134,3		Hoeilaartsesteenweg		Hoeilaartsesteenweg		284
16:05	15:56	15:48	48,6	HOEILAART	135,1		Jos Kumpsstraat		Hoeilaartsesteenweg		285
16:07	15:59	15:50	46,7	Côte - Beklimming	137,0		Nieuwland - 0,6 km - AVG. 6,9%				286
16:08	15:59	15:51	46,6		137,1		Nieuwland		Nieuwland		287
16:08	15:59	15:51	46,2	FLANDRIEN CHECKPOINT 3	137,5		FLANDRIEN CHECKPOINT SPRINT 3				288
16:09	16:00	15:52	45,8		137,9		Vlierbeekberg		Vlierbeekberg		289
16:09	16:00	15:52	45,4		138,3		Duizendbladlaan		Vlierbeeklaan		290
16:10	16:01	15:52	45,2		138,5		Duizendbladlaan	Haagwindela Ogentroostlaan			291
16:10	16:01	15:53	44,8		138,9		Frans Verbeekstraat	Frans Verbeekstraat			292
16:11	16:02	15:54	44,3	HOEILAART	139,4		Overijsesteenweg	Victor Marchantstraat			293
16:12	16:02	15:54	43,8		139,9		Albert Biesmanslaan		Overijsesteenweg		294
16:12	16:03	15:54	43,7		140,0		Attention - Central island				295
16:12	16:03	15:55	43,5		140,2		Albert Biesmanslaan		Koldamstraat		296
16:12	16:03	15:55	43,4		140,3		2 Passage Finish - Final lap				297
16:12	16:03	15:55	43,3		140,4		Willem Eggerickxstraat		J.B.Charlierlaai H.Caronlaan		298
16:13	16:04	15:55	42,9		140,8		Charles Coppensstraat		Vlaanderveldlaan		299
16:07	15:59	15:50	46,7	Côte - Beklimming	137,0		Charles Coppensstraat - 0,8 km - AVG. 3,6%				300
16:14	16:05	15:56	42,3		141,4		Bridge - Railway				301
16:14	16:05	15:56	42,3		141,4		Ijzerstraat	Albert Vanlaethemstraat			302
16:14	16:05	15:56	42,2		141,5		Attention - Narrowing				303
16:14	16:05	15:57	41,8		141,9		Georges Huynenstraat		Ijzerstraat		304
16:15	16:06	15:57	41,5		142,2		Charles Melottestraat	C. Melottestrages Huynenstraat			305
16:15	16:06	15:57	41,3		142,4		Bridge - Railway				306
16:15	16:06	15:58	41,2		142,5		Vlaanderveldlaan	Galdiolenlaan			307
16:16	16:07	15:58	40,6		143,1		Baron de Man d'Attenrodestraat		Vlaanderveldlaan		308
16:17	16:07	15:59	40,3		143,4		J.B. Charlierlaan	J.B. Charlierlaan			309
16:17	16:08	15:59	40,0		143,7		Henri Caronstraat		A. Biesmansstl.Caronstraat		310
16:17	16:08	15:59	39,9		143,8		Gemeenteplein	Gemeenteplein			311
16:17	16:08	16:00	39,7		144,0		Joseph Denayerstraat				312
16:18	16:08	16:00	39,6		144,1		Jezus Eiksestraat		Victor Mertensstraat		313
16:18	16:08	16:00	39,5		144,2		Wijndaalstraat		Jezus Eiksestraat		314
16:18	16:08	16:00	39,4		144,3		Edmond Vandervaerenstraat		Steenbergstraat		315
16:18	16:09	16:00	39,3	Côte - Beklimming	144,4		Edmond Vandervaerenstraat - 0,7 km - AVG. 4,3%				316
16:19	16:10	16:01	38,5		145,2		Brusselsesteenweg	Brusselsesteenweg			317
16:20	16:10	16:01	38,2		145,5		Jan Lindtstraat		Brusselsesteenweg		318
16:21	16:11	16:02	37,5		146,2		Watertorenstraat	J.B Blommaertstr	Steenbergstr		319

Ø Kph	Ø Kph	Ø Kph	-	MUNICIPALITY - CITY	+		STREET NAME	CROSSING STREET			NR.
								LEFT	MAIN	RIGHT	
42	44	46									
16:21	16:11	16:02	37,5	Côte - Beklimming	146,2		Watertorenstraat - 0,4 km - AVG. 6,2%				320
16:21	16:11	16:03	37,4		146,3		Watertorenstraat	Watertorenstraat			321
16:21	16:12	16:03	37,0		146,7		G. Dekleermaekerstraat	Watertorenstraleermaekerst			322
16:22	16:12	16:04	36,5	OVERIJSE	147,2		G. Dekleermaekerstraat				323
16:22	16:13	16:04	36,4		147,3		Vuurgatstraat	Koedaalstr	J.Eiksestwg		324
16:23	16:13	16:05	35,8		147,9		Attention - Central island				325
16:23	16:14	16:05	35,7		148,0		Esdorpenlaan	Vuurgatstraat			326
16:24	16:14	16:06	35,0		148,7		Attention - Narrowing Left				327
16:24	16:15	16:06	34,9		148,8		Vlierbeekberg	Esdorpenlaan			328
16:25	16:15	16:06	34,6		149,1		Brabantlaan	Brabantlaan			329
16:25	16:15	16:06	34,5		149,2		Bridge - E411				330
16:25	16:16	16:07	34,2		149,5		Brusselsesteenweg	Brusselsesteenweg			331
16:25	16:16	16:07	34,2	START - Litterzone	149,5		START - Litterzone				332
16:26	16:16	16:07	34,0	END - Litterzone	149,7		END - Litterzone				333
16:25	16:16	16:07	34,1		149,6		Attention - Central island				334
16:26	16:16	16:07	34,0	START - Feedzone	149,7		START - Feedzone				335
16:26	16:16	16:07	34,0		149,7		Brusselsesteenweg	Schransdreef	Hengstenberg		336
16:26	16:16	16:07	33,6		150,1		Brusselsesteenweg	Marnixlaan			337
16:28	16:18	16:09	32,4	END - Feedzone	151,3		END - Feedzone				338
16:28	16:18	16:09	32,4	START - Litterzone	151,3		START - Litterzone				339
16:28	16:18	16:09	32,1	END - Litterzone	151,6		END - Litterzone				340
16:28	16:18	16:09	32,1		151,6		Clement Vanophemstraat	Brusselsesteenw	St annastr		341
16:30	16:20	16:11	30,6		153,1		Duisburgsesteenweg	Ketelheide	P.I Taymansstr		342
16:31	16:21	16:12	30,0		153,7		Schapenweg	Duisburgsesteenweg			343
16:33	16:23	16:13	29,1		154,6		Ballingstraat	Ballingstraat			344
16:33	16:23	16:13	29,0		154,7		Schapenweg	Ballingstraat			345
16:33	16:23	16:14	28,9		154,8		Lindaal	Lindaal			346
16:33	16:23	16:14	28,6		155,1		Kaalheide	Lindaal			347
16:34	16:24	16:14	28,3	HULDENBERG	155,4		Kaalheide				348
16:36	16:25	16:16	27,0		156,7		De Peuthystraat	De Peuthystraat			349
16:37	16:27	16:18	25,8		157,9		Gemeenteplein/ R. Borremansstraat, N253	Goossensstr	Gemeenteplein		350
16:38	16:28	16:18	25,2		158,5		Smeysberg	R. Borremansstraat, N253			351
16:38	16:28	16:18	25,2	Côte - Beklimming	158,5		Smeysberg - 600m - AVG 7,5%				352
16:38	16:28	16:19	25,1		158,6		Attention - Narrowing				353
16:40	16:30	16:20	23,7		160,0		Stroobantsstraat	Holstheide	Stroobantsstr		354
16:43	16:32	16:22	22,1		161,6		Wolfschaegen	Wolfschaegen			355
16:45	16:35	16:25	20,3	OVERIJSE	163,4		Leuvenestraat		Vossekouter		356
16:46	16:36	16:26	19,5		164,2		Abtstraat		Kardinaalstraat		357
16:47	16:36	16:26	19,1	Golden KM - SPRINT 1	164,6		Golden KM - SPRINT 1				358
16:48	16:37	16:27	18,6	Golden KM - SPRINT 2	165,1		Golden KM - SPRINT 2				359
16:48	16:38	16:28	18,1	Golden KM - SPRINT 3	165,6		Golden KM - SPRINT 3				360
16:49	16:38	16:28	17,6		166,1		Mommaertstraat	Abtstraat			361
16:49	16:38	16:28	17,6	Côte - Beklimming	166,1		Mommaertsstraat - 1,2 km - AVG. 3,5% - Cobblestones				362
16:52	16:41	16:31	15,7		168,0		Nijvelsebaan		Nijvelsebaan		363
16:52	16:41	16:31	15,5		168,2		Attention - Narrowing				364
16:52	16:41	16:31	15,3		168,4		Attention - Narrowing				365

Ø Kph 42	Ø Kph 44	Ø Kph 46	-	MUNICIPALITY - CITY	+		STREET NAME	CROSSING STREET			NR.
								LEFT	MAIN	RIGHT	
16:52	16:41	16:31	15,2		168,5		Attention - Narrowing				366
16:53	16:42	16:32	15,1		168,6		Waversesteenweg			Waversesteenweg	367
16:56	16:45	16:35	12,4		171,3		Bergstraat			Lanestraat	368
16:57	16:46	16:35	12,2	Côte - Beklimming	171,5		Bergstraat - 2,6km - AVG. 2,2%				369
16:58	16:47	16:37	11,1	START - Litterzone	172,6		START - Litterzone				370
16:59	16:48	16:37	10,7	END - Litterzone	173,0		END - Litterzone				371
16:59	16:48	16:38	10,5		173,2		Rameistraat			Reutenbeek	372
17:00	16:48	16:38	10,1		173,6		Bridge - E411				373
17:01	16:50	16:39	9,2		174,5		Poelweg			Poelweg	374
17:01	16:50	16:39	9,2		174,5		Keienstraat			Poelweg	375
17:01	16:50	16:40	9,0		174,7		Rozierensestraat	Rozierensestraat			376
17:02	16:50	16:40	8,6		175,1		Terhulpensesteenweg			Terhulpensesteenweg	377
17:03	16:52	16:42	7,5		176,2		Smetslaan			Terhulpensesteenweg	378
17:05	16:54	16:43	6,3	LA HULPE	177,4		Koninginnelaan	Koninginnelaan			379
17:06	16:55	16:44	5,6		178,1		Hoeilaartsesteenweg			Hoeilaartsesteenweg	380
17:07	16:55	16:45	5,2	HOEILAART	178,5		Jos Kumpsstraat			Hoeilaartsesteenweg	381
17:09	16:58	16:47	3,3	Côte - Beklimming	180,4		Nieuwland - 0,6 km - AVG. 6,9%				382
17:10	16:58	16:47	3,2		180,5		Nieuwland			Nieuwland	383
17:10	16:58	16:47	3,0	3 KM - SPRINTZONE	180,7		3 KM TO GO				384
17:11	16:59	16:48	2,4		181,3		Vlierbeekberg			Vlierbeekberg	385
17:11	16:59	16:49	2,0		181,7		Duizendbladlaan			Vlierbeeklaan	386
17:12	17:00	16:49	1,8		181,9		Duizendbladlaan	Haagwindela Ogentroostlaan			387
17:12	17:00	16:49	1,4		182,3		Frans Verbeekstraat	Frans Verbeekstraat			388
17:13	17:01	16:50	1,0	Final km	182,7		Final KM	Frans Verbeekstraat			389
17:13	17:01	16:50	0,9	HOEILAART	182,8		Overijsesteenweg	Victor Marchantstraat			390
17:14	17:02	16:51	0,4	Deviaton >>>	183,3		Albert Biesmanslaan			Overijsesteenweg	391
17:14	17:02	16:51	0,3		183,4		Attention - Central island				392
17:14	17:02	16:51	0,1		183,6		Albert Biesmanslaan			Koldamstraat	393
17:14	17:02	16:51	0,0		183,7		FINISH				394

SPECIFIC RACE REGULATIONS

ART. 1 - ORGANIZATION

Name of the event:	Baloise Belgium Tour
Date:	June 17th -21th 2026
Organizer:	Sportinez vzw in collaboration with Golazo
Address:	Schoebroekstraat 8, 3583 Paal-Beringen, Belgium
Race director:	Jan Nys
Safety manager:	Rudi Conings - Bart Vanheusden
Category:	UCI ProSeries (2.Pro, Me)

DATES & ITINERARY			
STAGE	DATE	ROUTE	KM
1	June 17, 2025	Scherpenheuvel-Zichem	188.3
2	June 18, 2025	Merelbeke-Melle - Knokke-Heist	197.6
3	June 19, 2025	Durbuy - Durbuy	173
4	June 20, 2025	Begijnendijk - Aarschot	183.4
5	June 21, 2025	Gingelom - Hoeilaart	183.5
APPROX. Total			925.7

ART. 2 - TEAMS & RIDERS

- Riders per team: 7 (minimum 5 riders)
- Team categories:
 - According to article 2.1.003 - 2.1.005
 - UCI WorldTeams (max 70%)
 - UCI Pro Teams
 - UCI continental teams
 - UCI professional cyclo-cross teams
 - Team/race cars: 2

ART. 3 - CLASSIFICATIONS

The race is classified in UCI ProSeries and the following points will be awarded, in accordance with the UCI regulations, article 2.10.008

INDIVIDUAL UCI CLASSIFICATION:		5 FIRST RIDERS OF EACH STAGE:		DAILY LEADER IN THE GC:	
1	250	1	25	1	5
2	170	2	15		
3	140	3	10		
4	120	4	5		
5	100	5	3		
6	80				
7	70				
8	60				
9	50				
10	40				
11	30				
12	20				
13-15	10				
16-25	6				
26-30	5				
31-40	3				

ART. 4 - ACCREDITATION & MEETINGS

ACCREDITATION & MEETINGS:	Den Egger, August Nihoulstraat 74, 3270 Scherpenheuvel-Zichem
Team registration:	14:15 - 15:45
Team leaders meeting:	16:00 - 17:00
Team presentation:	17:30 - 18:45

Accreditation finish
The finish headquarters will remain open until the classifications are final. It will be located at the specific location marked in the Roadbook.

ART. 5 - RADIO TOUR

'Radio Tour' broadcasts all race information on frequency: 164.63125 MHz. And is provided by Belgian cycling.

ART. 6 - CLASSIFICATIONS

- Baloise Insurance - General individual (Baloise - purple leader's jersey)
- A.A.R.S - Overall Individual Points Classification (A.A.R.S - leader's red jersey)
- Flandrien - Combativity Classification (Flandrien - beige leader's jersey)
- Metec / Safe Cycling - Individual Youth classification (U23) (Blue leader's jersey)

Baloise Insurance - General individual classification

The general individual classification is compiled by adding up the times recorded by the chronometers at the end of each stage and by taking into account the bonuses in stage races and during the intermediate sprints (+ the penalty times). The bonuses, which only count for the general individual classification, have been awarded in the following stages (art. 2.6.019): stage 1, stage 2, stage 3, stage 4, stage 5. This concerns bonuses awarded in the stage result and in the 3 bonus sprints linked to the Golden KM in every stage race.

- The following bonuses are awarded to each bonus sprint of the Golden KM: 3", 2" and 1" to the first 3 riders in the bonus sprint. In each stage there is the Golden KM with three bonus sprints within the distance of 1 km are separated in the final of each stage.
- The following bonuses are attached to each stage result: 10", 6" and 4" to the first 3 riders in the result.

The leader in the general individual classification wears the Purple leader's jersey of Baloise.

A.A.R.S - Overall Individual Points Classification

The individual points classification is compiled by adding up the points linked to the stage results of the 5 stages. No points are awarded in the bonus sprints.

The following points are awarded for stage races:

1	30	2	25	3	22	4	19	5	17
6	15	7	13	8	12	9	11	10	10

The leader in the overall individual points classification wears the red A.A.R.S leader's jersey. In accordance with article 2.6.017 of the UCI regulations, in the event of a tie in the A.A.R.S general individual endpoint classification, the following criteria will be used until a difference occurs:

- Number of stage wins;
- Number of wins in intermediate sprints counting for the general classification on points;

Flandrien – Combativity Classification

The "Super8 Flandrien" ranking is compiled by adding up the points associated with:

- The order of the passages at the "Flandrien checkpoints" (3 reference points). The first 5 riders can earn the following points in this sprint:

1	10	2	8	3	6	4	4	5	2
---	----	---	---	---	---	---	---	---	---

- The extra points awarded to the first 5 riders at the 'Flandrien checkpoint', linked to the time differences with the main peloton (main group).

These points are awarded based on the time difference at that time:

- 1 point for a time difference of 30"
- 2 points for a time difference of 1 minute
- 3 points for a time difference of 2 minutes
- 4 points for a time difference of 3 minutes
- 5 points for a time difference of 4 minutes and more

There are 3 'Flandrien checkpoints' for all stages

In the event of an ex-quo, the following criteria are used until a difference arises:

Most number of 1st place "checkpoints"

The highest score achieved at one of the 'Flandrien checkpoints' by the riders involved

The place in the overall individual ranking on time

The leader of the 'Flandrien Combativity classification' wears the beige Super8 Flandrien jersey.

Metec / Safe Cycling - Individual Youth classification

To be eligible for the youth classification (U23), you must be born in the year 2004. If there are too few riders eligible for this classification, the age limit can be raised in consultation with the officials & UCI.

The individual youth classification is compiled by adding up the times recorded by the chronometers at the end of each stage and by taking into account the bonuses in stages and during the intermediate sprints (+ the penalty times).

The bonuses, which only count for the general individual classification and the individual youth classification, have been awarded in all stages (art. 2.6.019).

This concerns bonuses awarded in the stage results and in the 3 bonus sprints linked to the Golden KM in every stage:

- The following bonuses are awarded to each bonus sprint of the Golden KM: 3", 2" and 1" to the first 3 riders in the bonus sprint. In each stage there is the Golden KM with the three bonus sprints that are within the distance of 1 km in the final of each stage.
- The following bonuses are attached to each stage result: 10", 6" and 4" to the first 3 riders in the result.

The leader in the individual youth ranking wears the Blue leader's jersey of Metec / Safe Cycling.

Team classification

In accordance with article 2.6.016 of the UCI regulations, the team classification of the day is calculated by adding the best three individual times per team. In the event of equality, the teams are separated by adding the places achieved in the stage by the three best times of their team. In the event of new equality, the teams will be separated by the position of their best rider in the classification of the stage. The general team classification is calculated by adding the three best individual times of each team in all stages.

In the event of a tie, the following criteria are taken into account until a difference arises:

1. Number of first places in the day team classification
2. Number of second places in the day team classification
3. ...

If there is still a tie, the classification will be determined by the best placed rider in the general individual time classification. All teams with less than three riders in the race are excluded from the team classification.

ART. 7 – TIME LIMIT

The following time limits are applied in the Baloise Belgium Tour: Stages: 12%

For safety reasons any adjustments may be permitted by the board of commissioners after consultation with the organization.

ART. 8 - ARRIVAL UPHILL

In the Baloise Belgium Tour there is 1 arrival with an uphill slope.

Article 2.6.027 therefore applies to stages 1, 2, 4, 5 (with the exception of stage 3).

ART. 9 – STAGES WITH EXPECTED MASS SPRINT ARRIVALS

The following stages have been determined as a stage where a bunch sprint can be expected:

- Stage 1 – Scherpenheuvel-Zichem - Scherpenheuvel-Zichem
- Stage 2 - Merelbeke-Melle - Knokke-Heist
- Stage 4 – Begijnendijk - Aarschot
- Stage 5 – Gingelom - Hoeilaart

During these stages, the calculation protocol for the stages with 'expected mass sprint arrivals' shall apply, as published on the UCI website under the Regulations section. The Sprintzone is marked at the km 3 - 5 point.

ART. 10 - OFFICIAL CEREMONIES

TEAM PRESENTATION

The official team presentation will take place on June 16 from 5:30 pm at the Basiliek in Scherpenheuvel-Zichem, in which the 7 riders will participate. For this presentation, a time schedule will be drawn up by the organizers, with the teams being presented every 5 minutes. The clothing of the riders is the same for all and consists of the official race clothing of the team.

DAILY - SIGNATURE CEREMONY

The teams, in their entirety, must be present at the daily signature podium at the specified times in the inverse order of the individual general classification.

DAILY - STAGE CEREMONY

- The winner of the stage
- The leader in the overall individual Baloise classification
- The leaders in the following rankings:
 - Leader in A.A.R.S points Classification
 - Leader in the Flandrien Combativity Classification
 - Leader in the Metec / Safe Cycling youth Classification

FINAL PODIUM CEREMONY

- The winner of the stage
- The first three classified in the general individual Baloise final classification
- The leaders in the following final rankings:
 - Leader in A.A.R.S points Classification
 - Leader in the Super8 Flandrien Combativity Classification
 - Leader in the Metec / Safe Cycling youth Classification

FINAL PODIUM CEREMONY

- The winner of the stage
- The first three classified riders in the general individual Baloise final classification
- The leaders in the following final rankings:
 - Leader in A.A.R.S points Classification
 - Leader in the Flandrien Combativity Classification
 - Leader in the Metec / Safe Cycling youth Classification

ART. 11 – NEUTRAL TECHNICAL ASSISTANCE

The neutral technical assistance service is provided by MG-MERIDA-VISION-NHT who shall provide 2 fully equipped vehicles and 1 neutral assistance motorbike.

ART. 12 - PRIZE MONEY

The Baloise Belgium Tour has been awarded the following prizes and premiums:

- 1°) Prizes associated with rides and general ind. ranking (Baloise ranking)
Prizes associated with the stages: €9.090 (20 prizes)
Prizes linked to final classification: €22.725 (20 prizes)

Distribution of prizes:

Distribution of prizes

STAGES 20 PRIZES		GENERAL IND. FINAL RANKING 20 PRIZES	
1	€3.615	1	€9.050
2	€1.805	2	€4.520
3	€905	3	€2.250
4	€455	4	€1.150
5	€365	5	€930
6-7	€270	6-7	€670
8-9	€180	8-9	€450
10-20	€95	10-20	€235
Total	€9.090	Total	€22.725
Total stages	€45.450		

TOTAL: €68.175

- 2°) A.A.R.S Points classification
Daily prizes linked to the leader of the general points classification - 5d x €320 (€170 - €100 - €50).
Prizes associated with overall final points classification - €1500 (€700 - €500 - €300).
TOTAL PRIZE MONEY POINTS CLASSIFICATION: €3.100
- 3°) Flandrien Combativity classification
Daily prizes linked to leader of the combativity classification - 5d x €320 (€170 - €100 - €50).
Prizes associated with overall final combativity classification - €1500 (€700 - €500 - €300).
TOTAL PRIZE MONEY COMBATIVITY CLASSIFICATION: €3.100
- 4°) Metec / Safe Cycling youth Classification
Daily prizes linked to leader of the Individual youth classification - 5d x €320 (€170 - €100 - €50).
Prizes associated with overall final Individual youth classification - €1250 (€600 - €400 - €250).
TOTAL PRIZE MONEY INDIVIDUAL YOUTH CLASSIFICATION: €2.850

- 5°) Team classification
Prizes associated with overall final team classification - €1250 (€700 - €350 - €200).
TOTAL PRIZE MONEY TEAM CLASSIFICATION: €1250

TOTAL AMOUNT OF PRIZES AND PREMIUMS: €78.475

ART. 13 - ANTI-DOPING REGULATIONS

The UCI anti-doping regulations will be applied to this race in their entirety. Should the case require it, the relevant anti-doping legislation of the Nation of Belgium will apply. Anti-doping controls shall be performed in a specially equipped bus near the podium at every stage

ART. 14 – FEEDING ZONES & LITTER ZONES

In order to protect the environment and to project a positive image of cycling, special Litter zones will be established approximately every 30/40 kilometers featuring rubbish collection zones. This, so-called "litter zones" are provided before each feeding zone at every 30 to 40 km. We kindly ask participants not to throw anything, drink bottles or other rubbish along areas not specifically marked for this purpose.

ART.15 - PENALTIES

The UCI's Table of Penalties shall be applied exclusively. Any cases not outlined in the current Regulations must be resolved by the UCI Cycling Regulation, on a case-by-case basis.

Missing timing transponders: after the race, the teams return the transponders to Chronorace or the commissioners at the finishline. A fee of 100 euro will be charged for each missing transponder. These can only be given to Chronorace or the commissioners present at the finish line.

ADVERTENTIE
METEC

DE KOERS STOPT NOOIT.

Voor mensen die leven met diabetes, obesitas of zeldzame aandoeningen, is elke kilometer een uitdaging en elke aankomst een overwinning.



Tijd om het treintje op te zetten.

Net als in het peloton bewegen we samen verder en kiezen we zij aan zij voor een gezonder leven. Wij rijden mee met jou.

Novo Nordisk – trotse partner van de Baloise Belgium Tour 2026.



CYCLING SERIES

HOOFTABEL

25/3 Tour of Brugge

05/4 Ronde van Vlaanderen

15/4 Ronde van Limburg

13-16/5 Nat. Spelen Hoge Venen

07/6 Brussels Cycling Classic

17-21/6 Baloise Belgium Tour

28/7 Natourcriterium Roeselare

16/8 BK Gravel Grobbendonk

19-23/8 Renewi Tour

24/8 Belcanto Classic

25/10 Druivencross Overijse

20/11 Zesdaagse Gent

TWEEDE TABEL

14/3 Nokere Koerse

25/5 Zolder*

13/9 Oostende*

*Corporate Cycling Challenge

ALGEMEEN NUMMER MEDICAL TEAM: 0032 0478 77 07 39

Coordinator medical team:	Luc Devolder	00 32 499 19 28 84
3 Ambulances: Ambulance service Turnhout		

DOCTORS IN RACE

Dr. Jan Mathieu		
Dr. Andries Coppen		
Dr. Han De Vos		
Dr. Robbert Lerno		
Dr. K.Vandenhauwe		
Dr. Laure Adriaenssen		
Dr. W.Jacobs		

HOSPITALS

Stage 1 - Scherpenheuvel-Zichem – Scherpenheuvel-Zichem

AZ Diest	Statiestraat 65, 3290 Diest	+32 13 35 40 11
UZ Leuven - Campus Gasthuisberg	Herestraat 49, 3000 Leuven	+32 16 33 22 11

Stage 2: Merelbeke-Melle – Knokke-Heist

Universitair Ziekenhuis Gent	Corneel Heymanslaan 10, 9000 Gent	+32 9 332 21 11
AZ Sint-Jan Brugge	Ruddershove 10, 8000 Brugge	+32 50 45 21 11
AZ Zeno Campus Knokke-Heist	Kalvekeetdijk 260, 8300 Knokke-Heist	+32 50 53 50 00

Stage 3: Durbuy – Durbuy

Vivalia - Hôpital Princesse Paola	Rue du Vivier 21, 6900 Marche-en-Famenne	+32 63 55 12 00
CHU de Liège - Sart Tilman	Avenue de l'Hôpital 1, 4000 Luik	+32 4 323 00 00

Stage 4: Begijnendijk-Betekom – Aarschot

UZ Leuven - Campus Gasthuisberg	Herestraat 49, 3000 Leuven	+32 16 33 22 11
Imeldaziekenhuis	Imeldalaan 9, 2820 Bonheiden	+32 15 50 50 11

Stage 5: Gingelom – Hoeilaart

Sint-Trudo Ziekenhuis	Diestersteenweg 100, 3800 Sint-Truiden	+32 11 69 91 11
UZ Leuven - Campus Gasthuisberg	Herestraat 49, 3000 Leuven	+32 16 33 22 11
CHIREC - Delta Ziekenhuis	Triomflaan 201, 1160 Oudergem	+32 2 434 81 11



Prefab



Casco



Turnkey



Design
& build



The Circle®

Jouw project verdient een partner die meedenkt. Daarom biedt Willy Naessens **Industriebouw flexibele bouwmodellen** aan, van prefab tot turnkey. Jij bepaalt hoeveel wij uit handen nemen, wij leveren telkens dezelfde zekerheid: een efficiënte aanpak, strakke planning en een kwaliteit die je van een marktleider mag verwachten.

WWW.INDUSTRIEBOUW.BE



Thanks to our amazing partners



GO WITH

GOLAZO



Trotse sponsor van de Baloise Belgium Tour

Baloise. Verzekeringen uit het leven begrepen.

Vraag naar onze verzekeringsoplossingen bij
je onafhankelijke makelaar.

